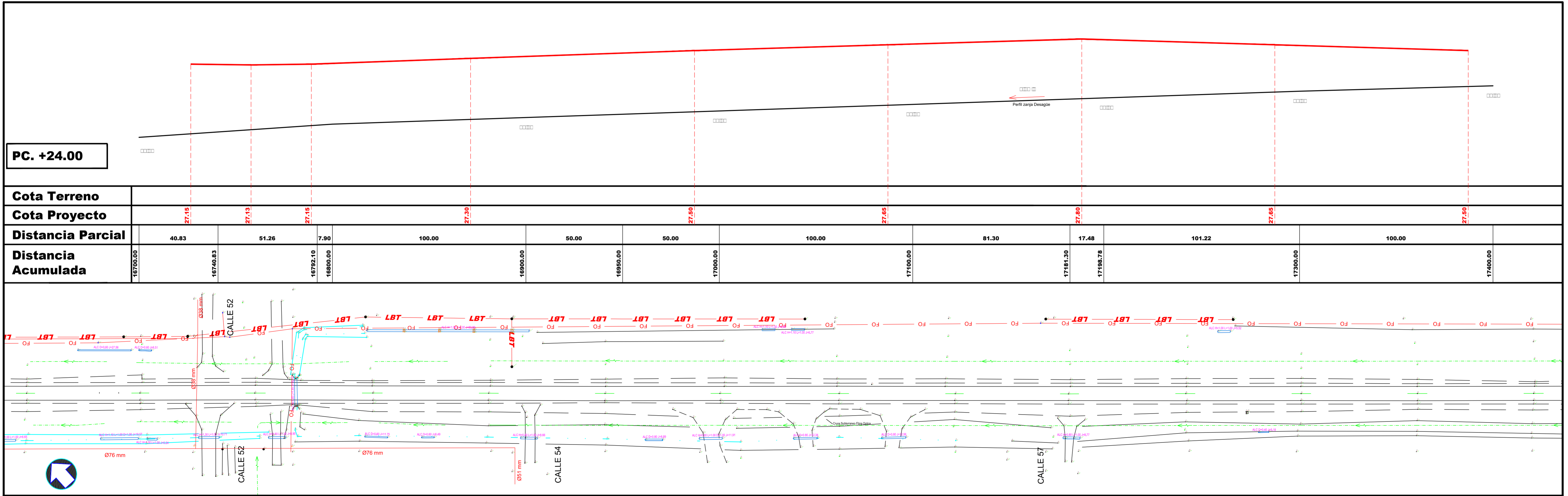


PC. +23.00

Cota Terreno																						
Cota Proyecto																						
Distancia Parcial		50.00	7.55	17.89	24.56		95.03	18.20		120.19	18.02	48.56		71.34	18.08	10.58		100.00	3.29	18.54	28.17	50.00
Distancia Acumulada	16000.00	16050.00	16057.55	16075.44	16100.00		16195.03	16213.23		16400.00	16333.41	16351.44		16400.00	16471.34	16481.92		16500.00	16603.29	16621.83	16650.00	16700.00



PC. +24.00

Cota Terreno																						
Cota Proyecto																						
Distancia Parcial		40.83	51.26	7.90		100.00	27.20	50.00		50.00	27.20	100.00	27.85	81.30	17.48		101.22		100.00			
Distancia Acumulada	16700.00	16740.83	16792.10	16800.00		16900.00	16927.20	17000.00		17000.00	17027.20	17100.00	17127.85	17200.00	17217.48		17300.00		17400.00			

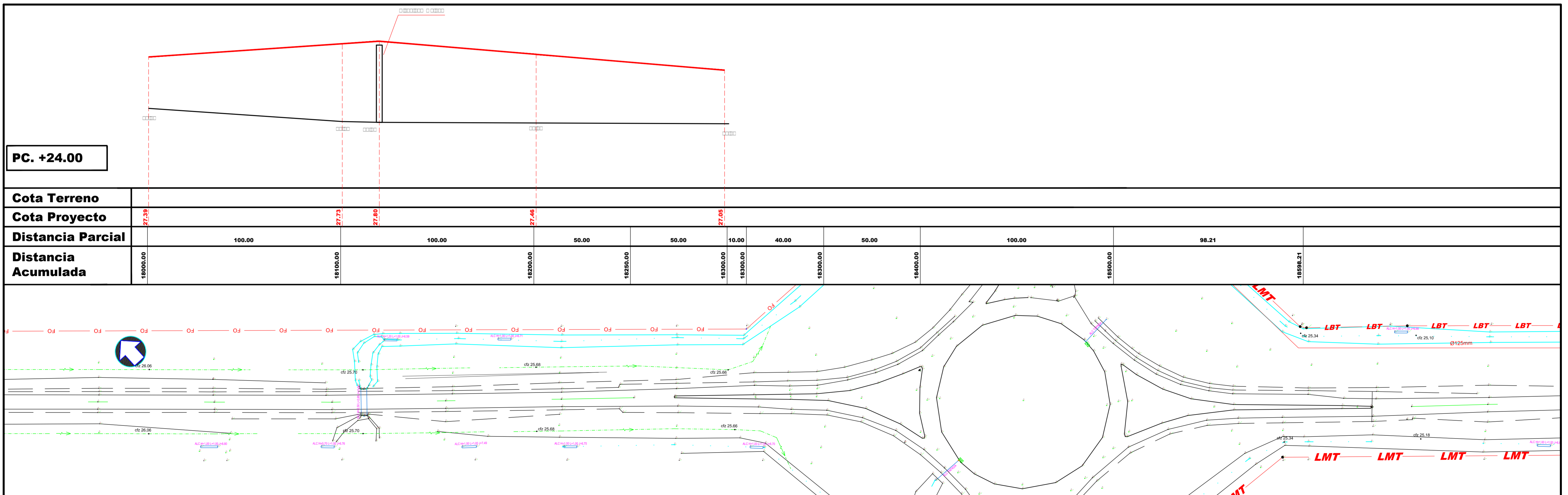
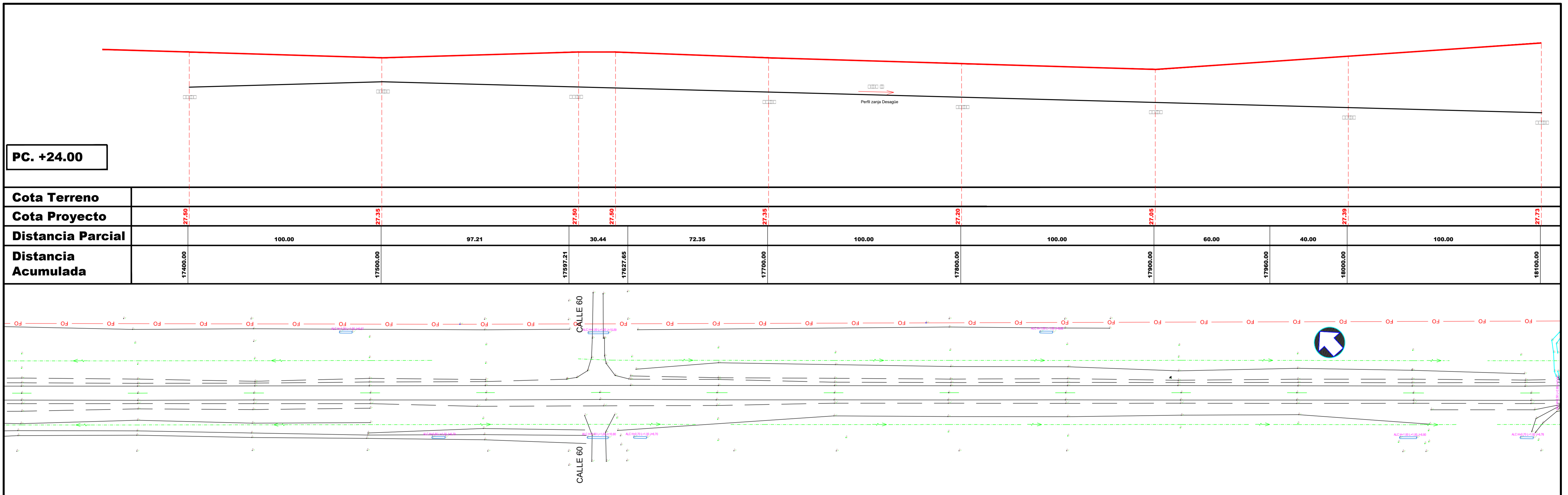
DIRECCION de VIALIDAD
 Departamento VIALIDAD MUNICIPAL
 Sub Gerencia ESTUDIOS y PROYECTOS


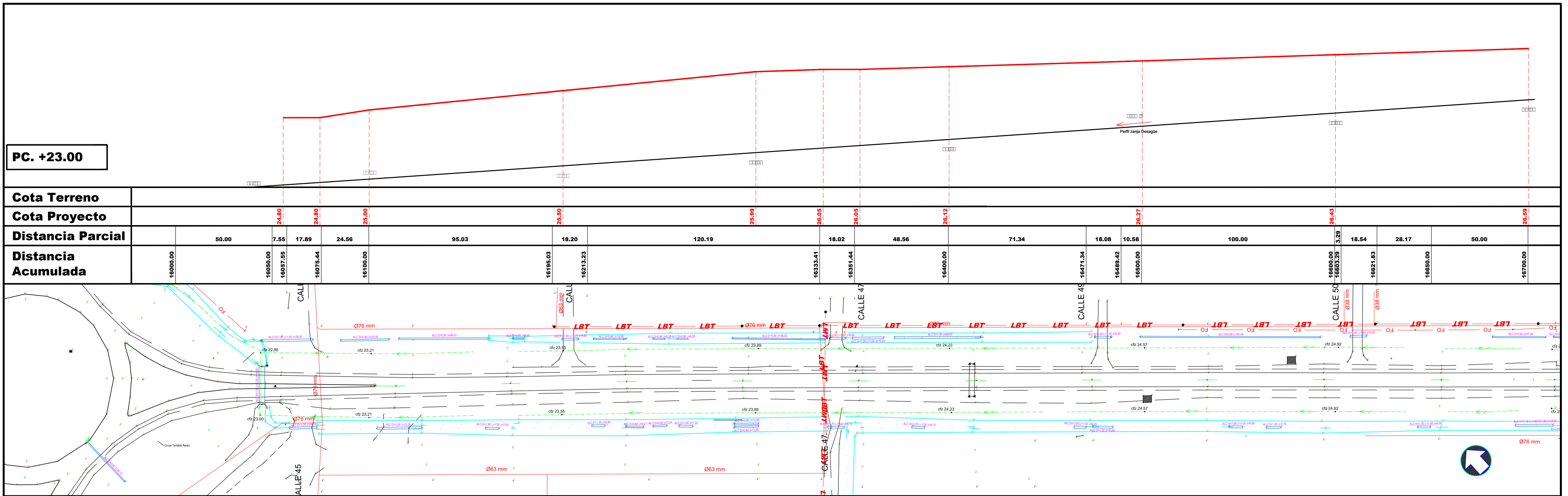
OBRA:
"REPAVIMENTACIÓN y DUPLICACIÓN de CALZADA en R.P.N°36"
Tramo: R.P.N°13 (av.520) - R.P.N°10 (av.66)
Partido de LA PLATA

PLANIALTIMETRIA
COLECTORA IZQUIERDA

Plano N°

Marzo 2022 Escalas Hor. 1:1.000 / Ver. 1:50 hoja N°6







República Argentina - Poder Ejecutivo Nacional
1983/2023 - 40 AÑOS DE DEMOCRACIA

Hoja Adicional de Firmas
Informe gráfico

Número:

Referencia: 03 - PBA - PLANOS 04

El documento fue importado por el sistema GEDO con un total de 3 pagina/s.