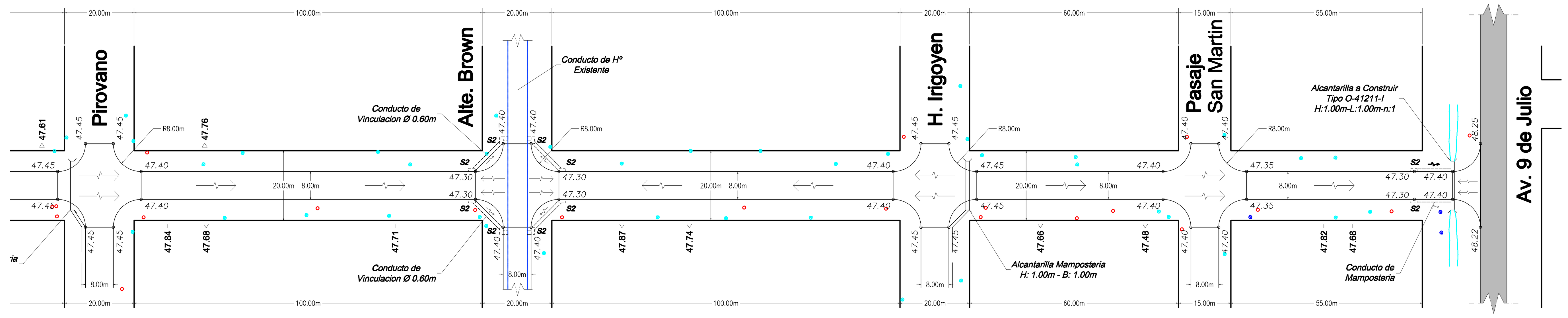

REFERENCIAS:
- PAVIMENTO EXISTENTE
- PAVIMENTO PROYECTADO
- CONDUCTO EXISTENTE
- EJE CALZADA EXISTENTE
- CUNETA
- FONDO CONDUCTO
- ESCURRIMIENTO DE CALZADA
- UMBRALES 74.00
- VEREDAS 48.01
- CONDUCTOS
- SUMIDEROS Hº S2
- SUMIDEROS EXTTES. SE
- ESCURRIMIENTO DE CONDUCTO
- COLUMNA
- POSTE DE MADERA
- POSTE DE Hº

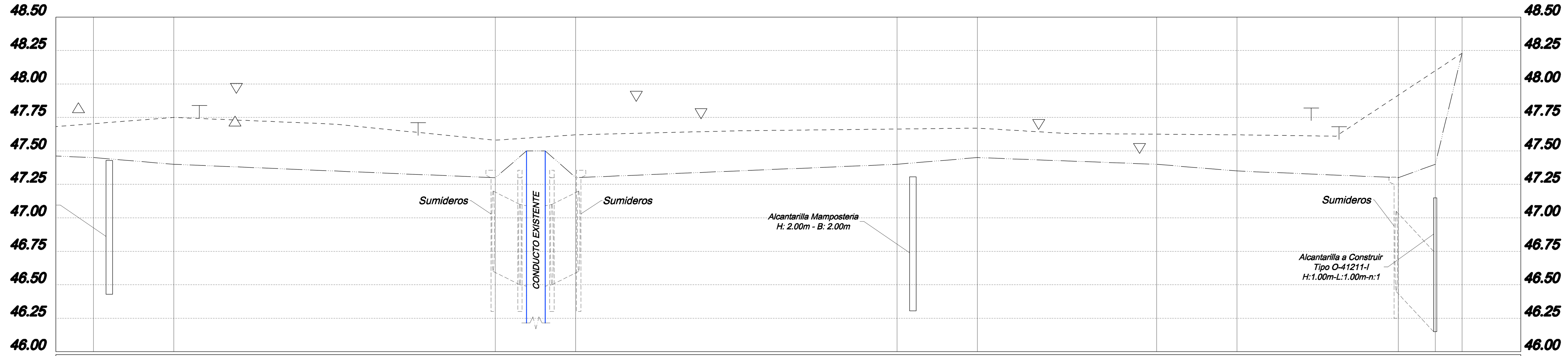

DISTANCIAS: PROGRESIVAS	DISTANCIAS: PARCIALES	COTAS PROYECTO: RASANTE DE PROYECTO	COTAS PROYECTO: BORDE DE CALZADA	COTAS ESTUDIO: EJE CALZADA EXISTENTE	COTAS ESTUDIO: UMBRAL - VEREDA DER.	COTAS ESTUDIO: UMBRAL - VEREDA IZQ.
						47.61
336,0	120,0	47,56	47,45	47,70		
		47,53	47,42	47,73		
360,0	24,0	47,51	47,40	47,75		
					47.84	
					47.68	47.76
		47,46	47,35	47,70		
					47.71	
456,0	120,0	47,41	47,30	47,58		
		47,50	47,50	47,59		
		47,50	47,50	47,60		
480,0	24,0	47,41	47,30	47,62		
					47.87	
					47.74	
		47,46	47,35	47,65		
576,0	120,0	47,51	47,40	47,66		
		47,53	47,42	47,67		
600,0	24,0	47,56	47,45	47,67		
					47.66	
		47,53	47,42	47,63		
					47.48	
653,5	77,5	47,51	47,40	47,62		
677,5	24,0	47,46	47,35	47,62		
					47.82	
					47.68	
725,7	72,2	47,41	47,30	47,92		
736,7	83,2	47,51	47,40	48,10		
744,7	91,2	48,23	48,23	48,23		

CROQUIS DE UBICACION:

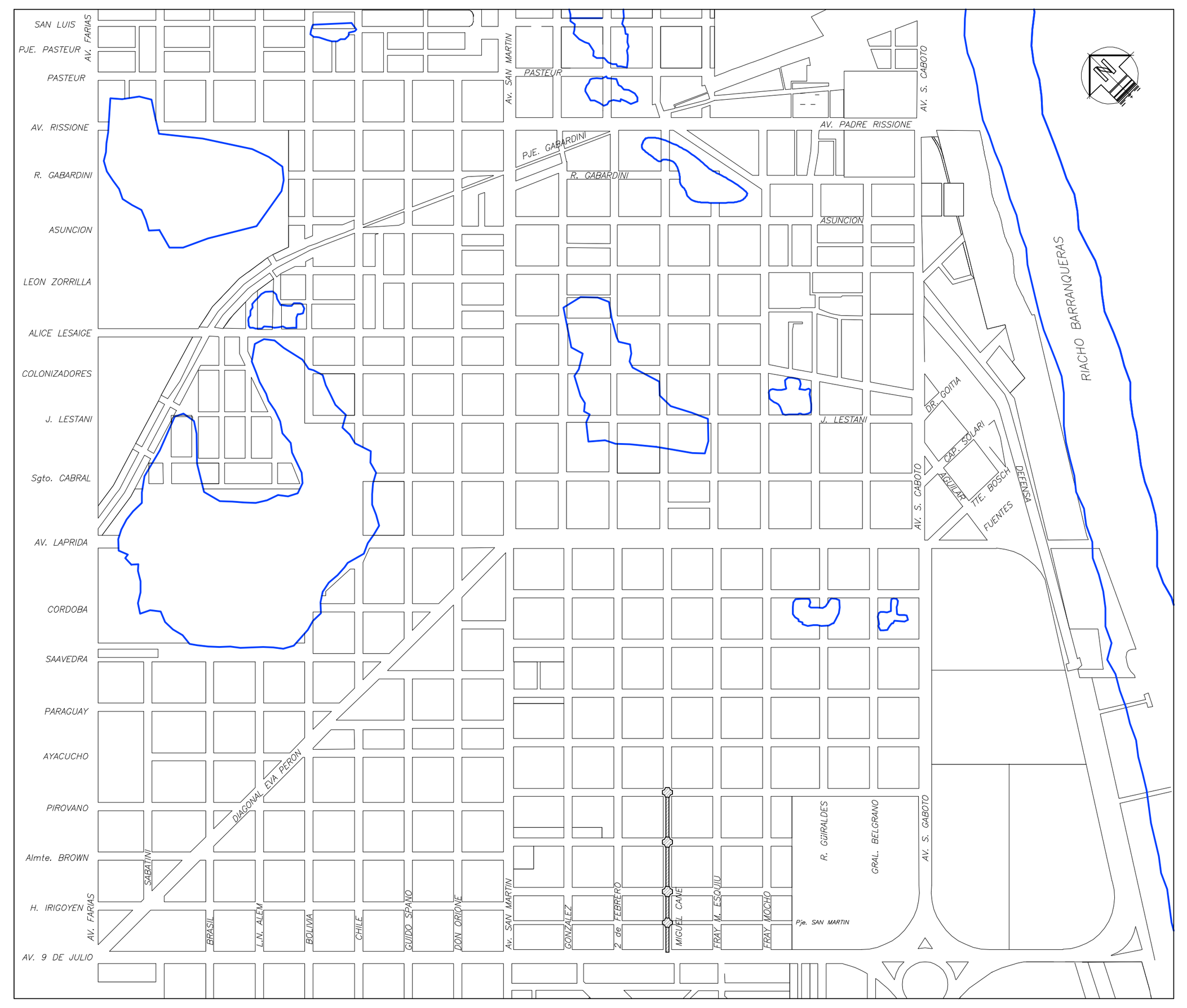

GOBIERNO DE LA PROVINCIA DEL CHACO — MUNICIPALIDAD DE LA CIUDAD DE: BARRANQUERAS

Obra: *PAVIMENTO URBANO: BARRANQUERAS.*

Tramo: *CALLES VARIAS.*

Objeto: *CONSTRUCCIÓN DE CALZADA DE HORMIGÓN.*

PLANIALTIMETRIA CALLE MIGUEL CANE

Plano Nº: 4	Lamina Nº: 2	Escala: V= 1:250 H= 1:1000	Fecha: Agosto - 2.014
Dibujó: D.A.S.	Revisó: J.M.C.		Aprobó: P.M.F.
Estudio: GRUPO INDUNO S.A.	Director de Proyecto: ING. PABLO MARIA FRASCHINA		

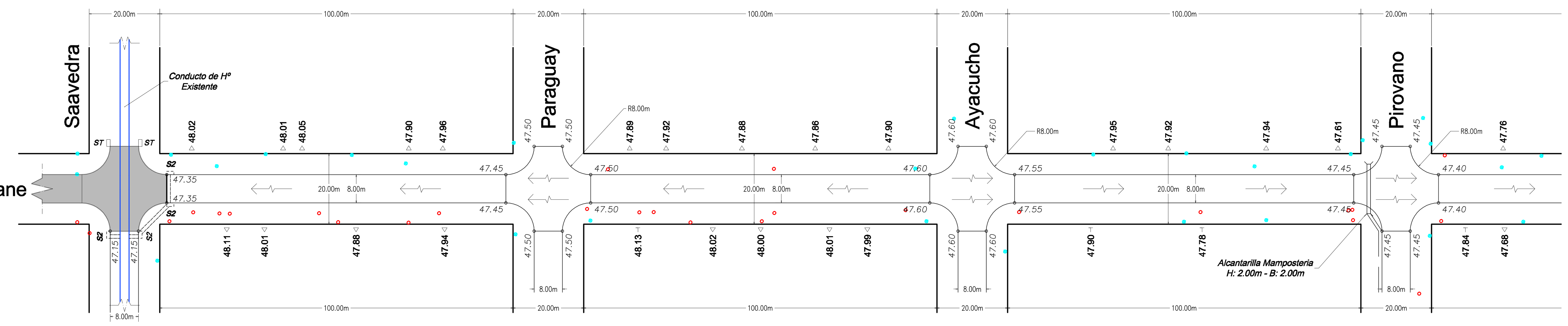

REFERENCIAS:
- PAVIMENTO EXISTENTE
- PAVIMENTO PROYECTADO
- CONDUCTO EXISTENTE
- EJE CALZADA EXISTENTE
- CUNETA
- FONDO CONDUCTO
- ESCURRIMIENTO DE CALZADA
- UMBRALES 74.00
- VEREDAS 48.01
- CONDUCTOS
- SUMIDEROS Hº S2
- SUMIDEROS EXTTES. SE
- ESCURRIMIENTO DE CONDUCTO
- COLUMNA
- POSTE DE MADERA
- POSTE DE Hº

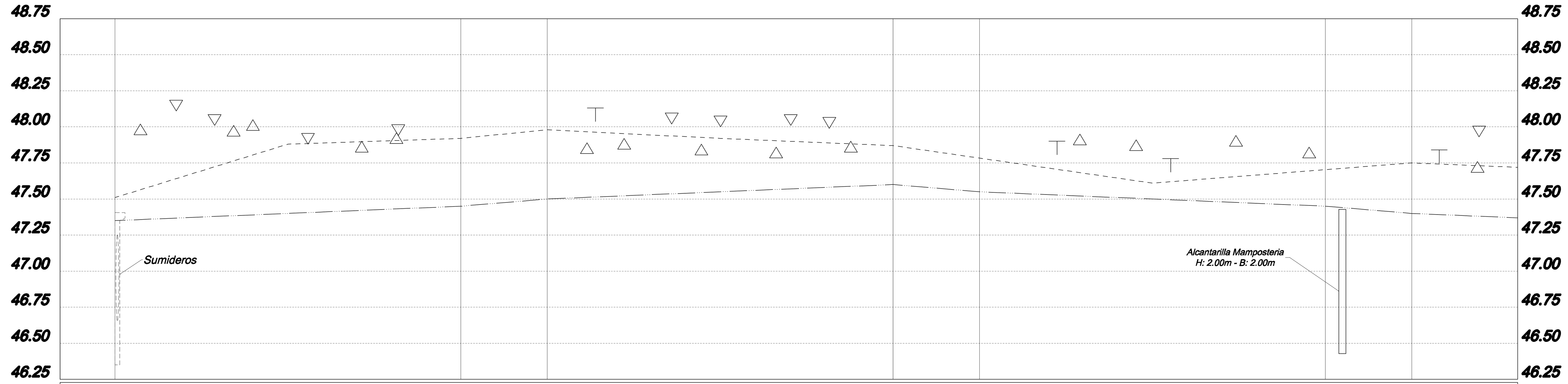

DISTANCIAS: PROGRESIVAS	DISTANCIAS: PARCIALES	COTAS PROYECTO: RASANTE DE PROYECTO	COTAS PROYECTO: BORDE DE CALZADA	COTAS ESTUDIO: EJE CALZADA EXISTENTE	COTAS ESTUDIO: UMBRAL - VEREDA DER.	COTAS ESTUDIO: UMBRAL - VEREDA IZQ.
0,0	0,0	47,46	47,35	47,51		
						48.02
					48.11	
					48.01	
						48.01
						48.05
		47,51	47,40	47,88		
					47.88	
						47.90
					47.94	47.96
96,0	96,0	47,56	47,45	47,92		
		47,58	47,47	47,95		
120,0	24,0	47,61	47,50	47,98		
						47.89
					48.13	
						47.92
					48.02	
						47.88
		47,66	47,55	47,92	48.00	
						47.86
					48.01	
					47.99	
						47.90
216,0	120,0	47,71	47,60	47,87		
		47,68	47,57	47,83		
240,0	24,0	47,66	47,55	47,78		
					47.90	
						47.95
						47.92
		47,61	47,50	47,61		
					47.78	
						47.94
						47.61
336,0	120,0	47,56	47,45	47,70		
		47,53	47,42	47,73		
360,0	24,0	47,51	47,40	47,75		
					47.84	
					47.68	47.76

CROQUIS DE UBICACION:

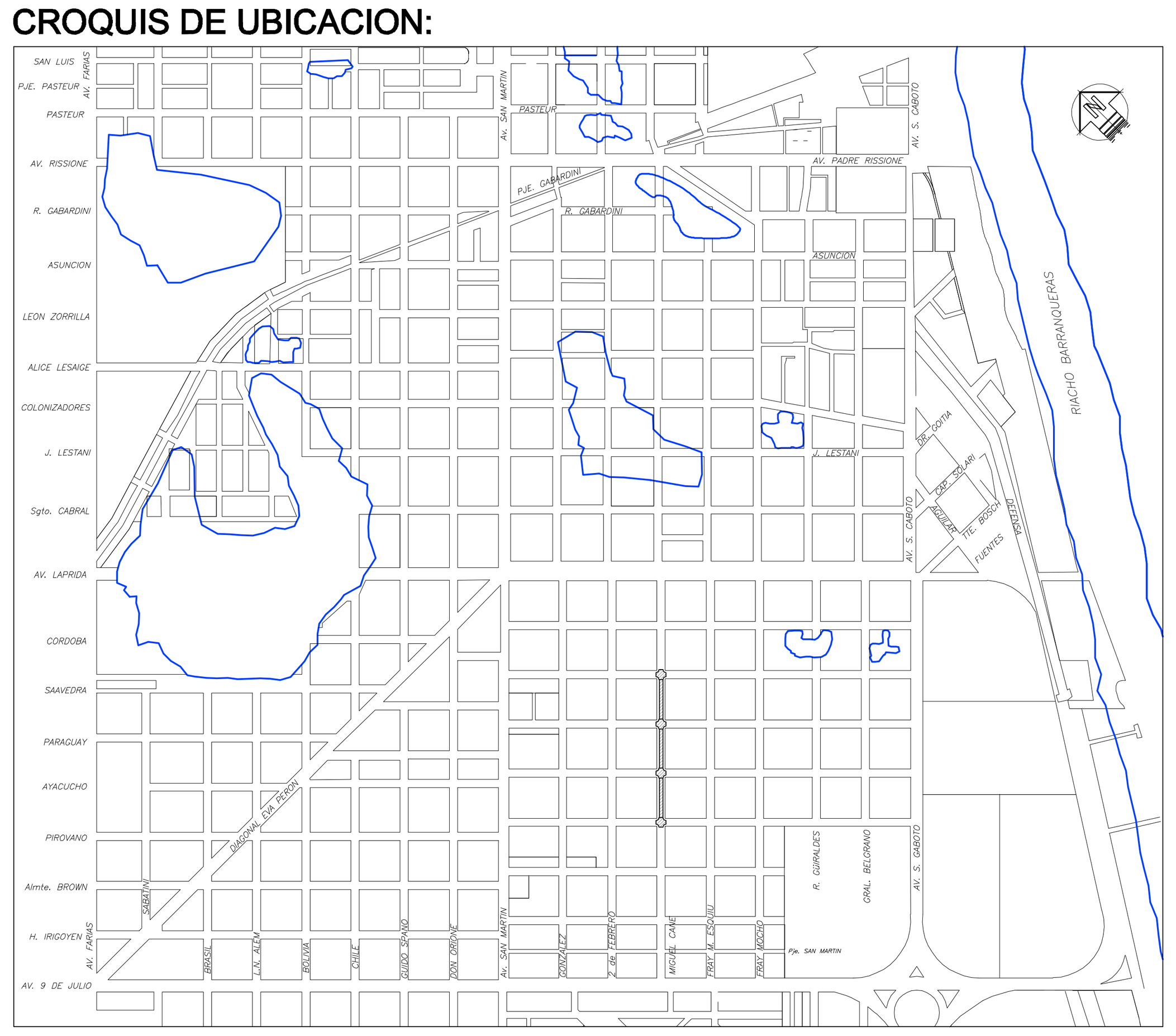

GOBIERNO DE LA PROVINCIA DEL CHACO — MUNICIPALIDAD DE LA CIUDAD DE: BARRANQUERAS

Obra: *PAVIMENTO URBANO: BARRANQUERAS.*

Tramo: *CALLES VARIAS.*

Objeto: *CONSTRUCCIÓN DE CALZADA DE HORMIGÓN.*

PLANIALTIMETRIA CALLE MIGUEL CANE

Plano Nº: 4	Lamina Nº: 1	Escala: V= 1:250 H= 1:1000	Fecha: Agosto - 2.014
Dibujó: D.A.S.	Revisó: J.M.C.		Aprobó: P.M.F.
Estudio: GRUPO INDUNO S.A.	Director de Proyecto: ING. PABLO MARIA FRASCHINA		