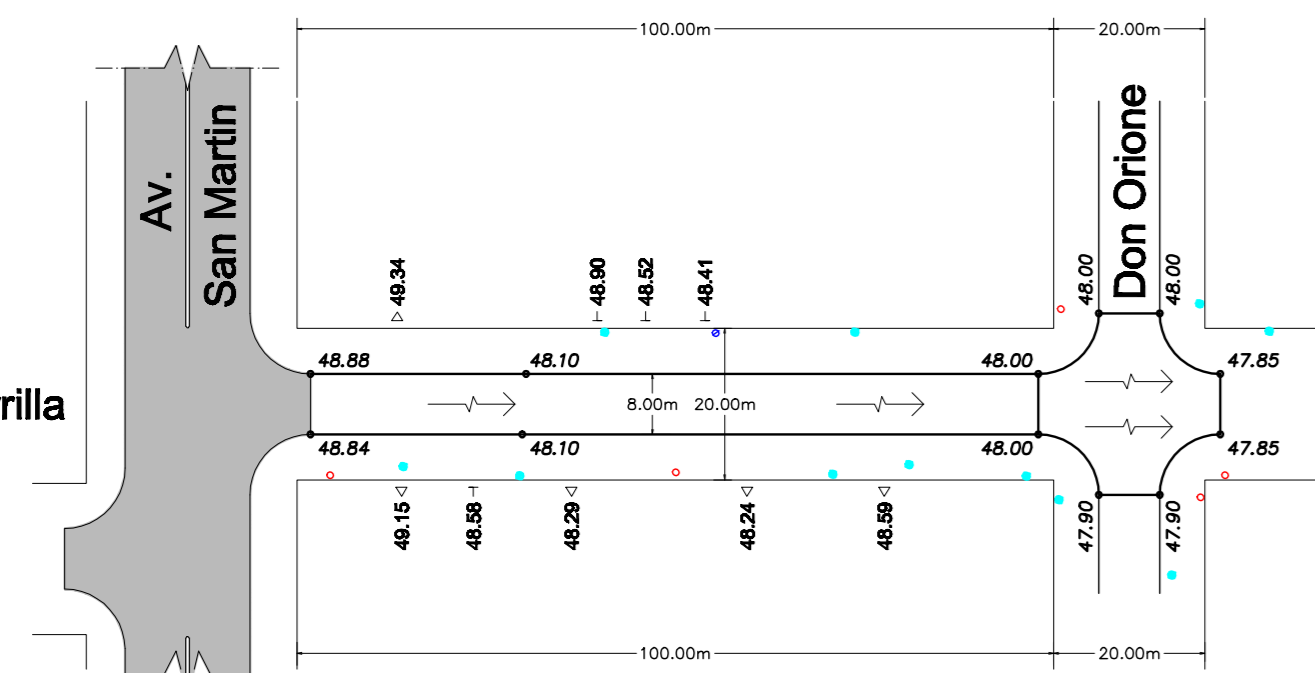
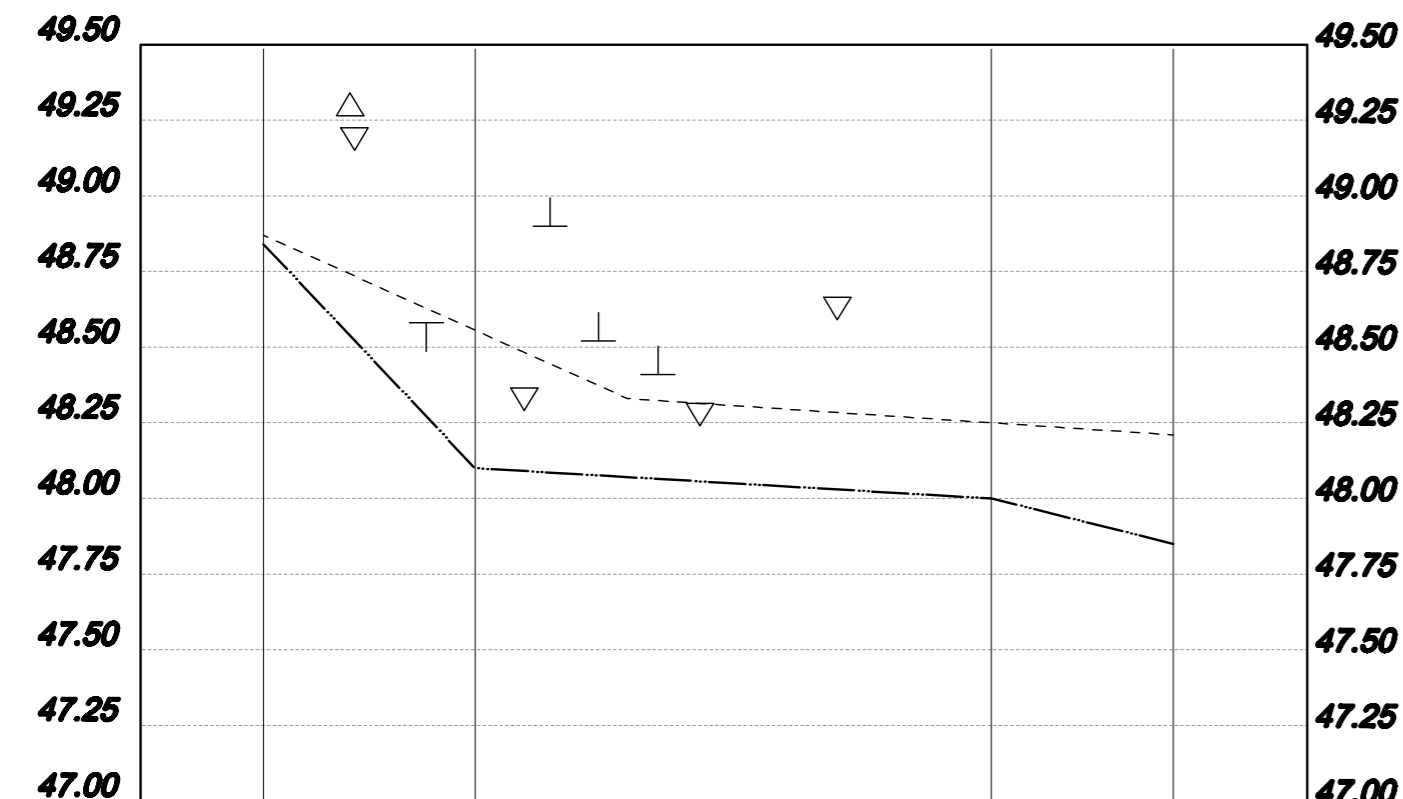


L. Zorrilla

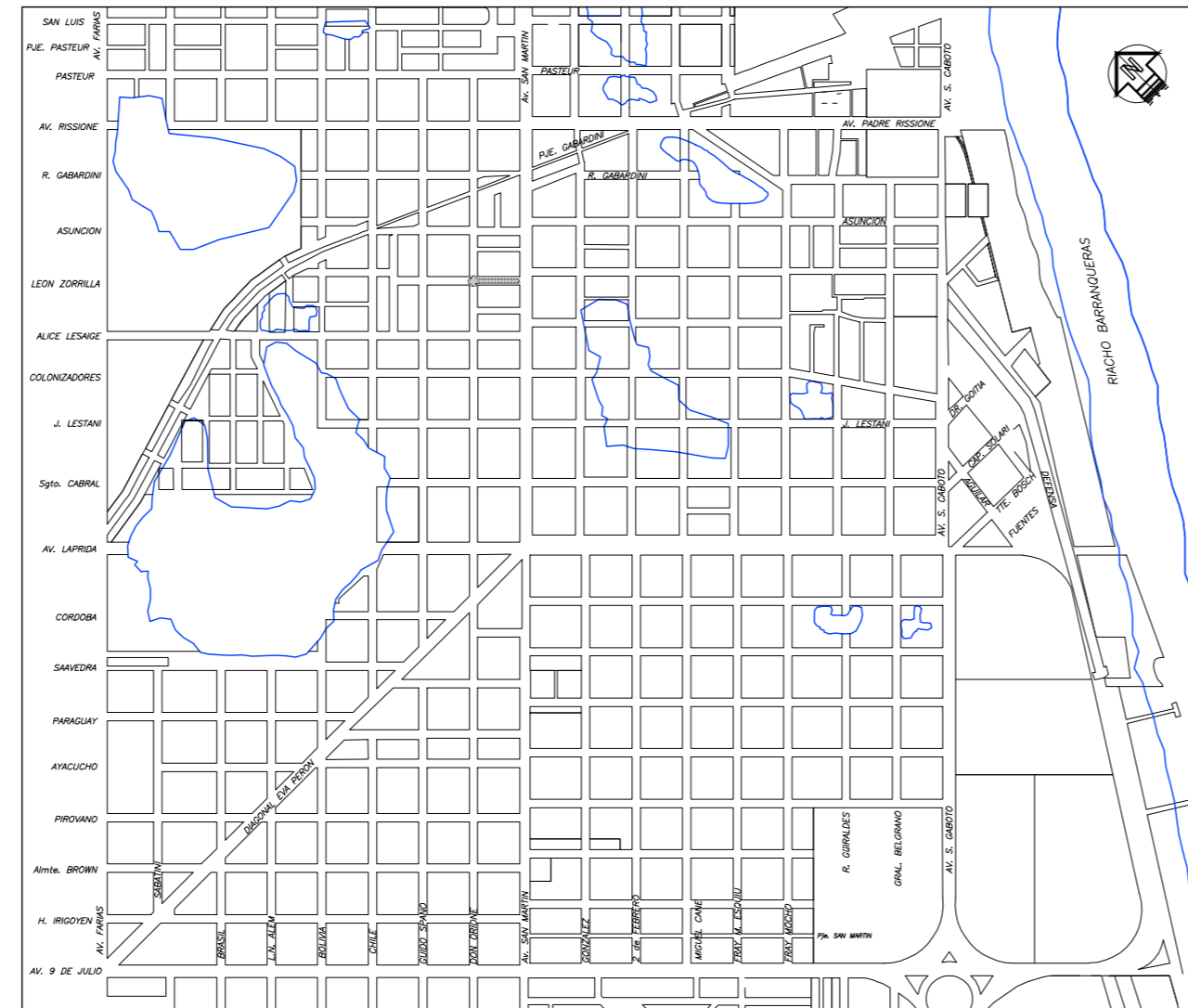


- REFERENCIAS:**
- PAVIMENTO EXISTENTE
 - PAVIMENTO PROYECTADO
 - CONDUCTO EXISTENTE
 - EJE CALZADA EXISTENTE
 - CUNETAS
 - FONDO CONDUCTO
 - ESCURRIMIENTO DE CALZADA
 - UMBRALES
 - VEREDAS
 - CONDUCTOS
 - SUMIDEROS H°
 - SUMIDEROS EXTES.
 - ESCURRIMIENTO DE CONDUCTO
 - COLUMNA
 - POSTE DE MADERA
 - POSTE DE H°



COTAS PROYECTO	PROGRESIVAS		PARCIALES	
	0,0	20,0	96,3	120,3
RASANTE DE PROYECTO	48,87	48,21	48,11	48,03
BORDE DE CALZADA	48,84	48,10	48,00	47,85
EJE CALZADA EXISTENTE	48,87	48,55	48,25	48,21
UMBRAL - VEREDA DER.	48,15	48,58	48,29	48,59
UMBRAL - VEREDA IZQ.	48,34	48,90	48,52	48,41

CROQUIS DE UBICACION:



**GOBIERNO DE LA
PROVINCIA DEL CHACO**

**MUNICIPALIDAD DE LA
CIUDAD DE: BARRANQUERAS**

Obra: PAVIMENTO URBANO: BARRANQUERAS.

Tramo: CALLES VARIAS.

Objeto: CONSTRUCCIÓN DE CALZADA DE HORMIGÓN.

PLANIALTIMETRIA CALLE LEON ZORRILLA

Plano N°: 4 Lamina N°: 25 Escala: V= 1:250 Fecha: Agosto - 2.014
 H= 1:1000

Dibujó: D.A.S. Revisó: J.M.C. Aprobó: P.M.F.

Estudio: GRUPO INDUNO S.A. Director de Proyecto: ING. PABLO MARIA FRASCHINA