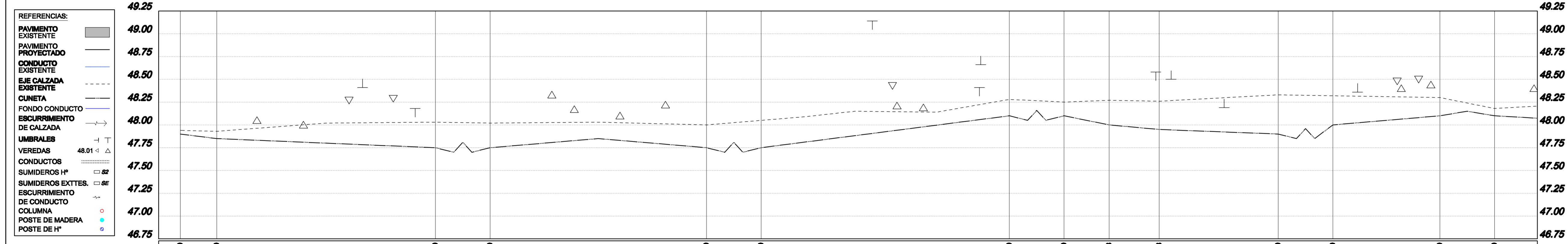
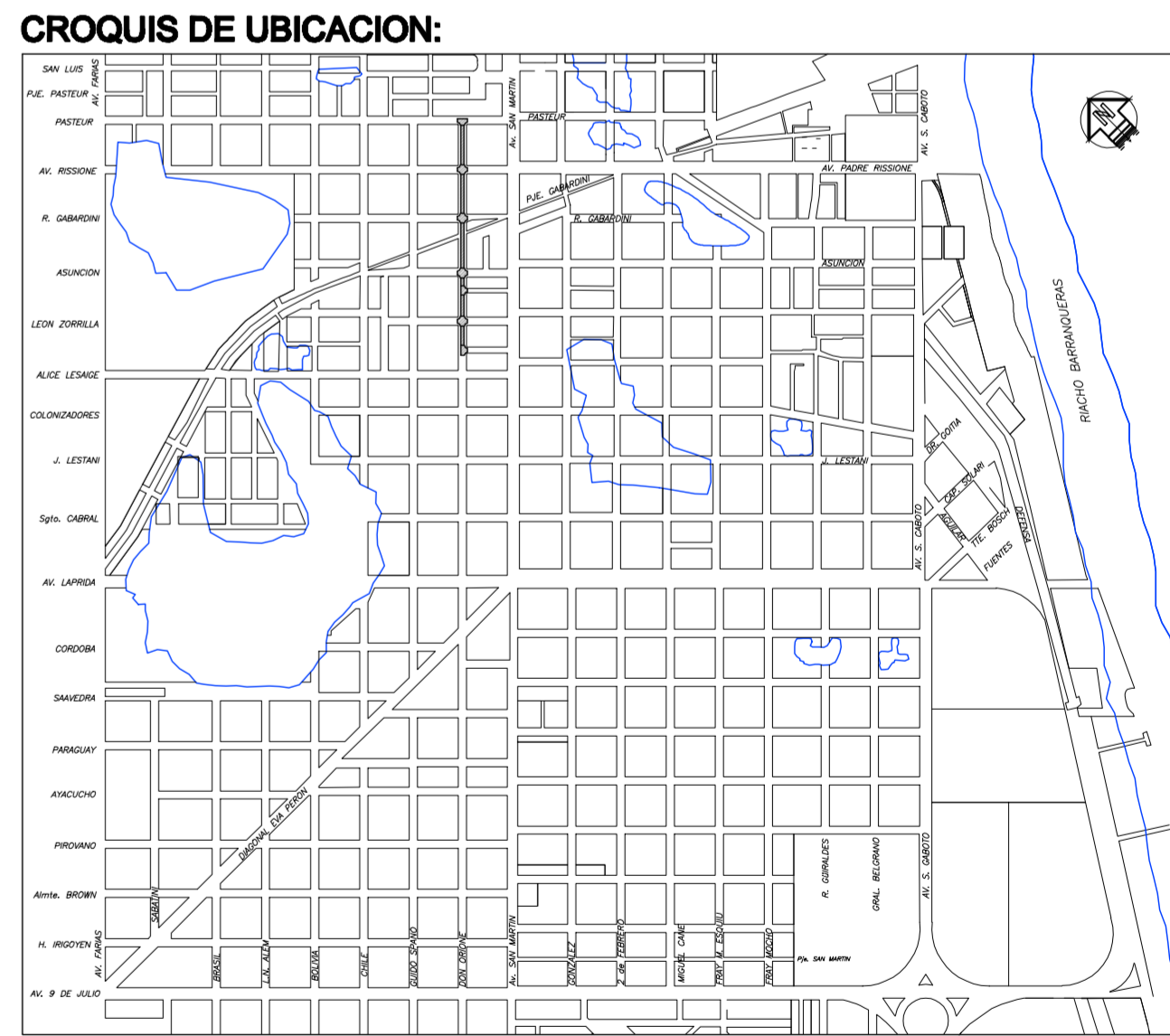
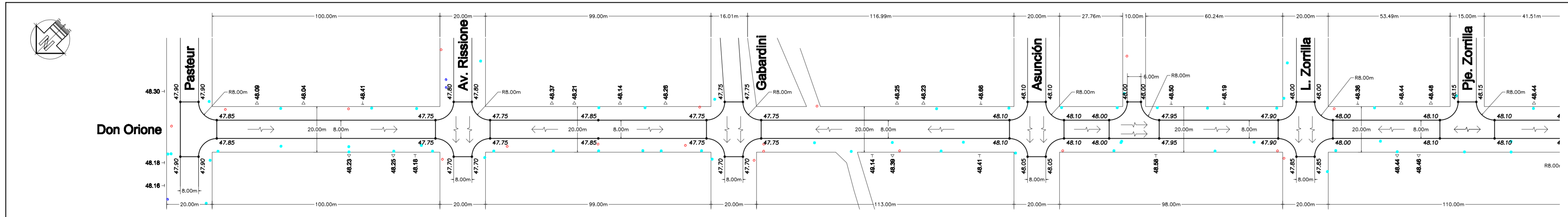


COTAS ESTUDIO	DISTANCIAS		PROGRESIVAS		PARCIALES	
	PROYECTO	ESTUDIO	PROYECTO	ESTUDIO	PROYECTO	ESTUDIO
RASANTE DE PROYECTO	48.10	48.21	71.0	553.0	48.21	48.10
BORDE DE CALZADA	48.10	48.10	71.0	553.0	48.10	48.10
EJE CALZADA EXISTENTE	48.30	48.24	48.18	48.20	48.24	48.30
UMBRAL - VEREDA DER.	48.46	48.44	48.44	48.35	48.44	48.46
UMBRAL - VEREDA IZQ.	48.48	48.44	48.44	48.35	48.44	48.48

**GOBIERNO DE LA PROVINCIA DEL CHACO**      **MUNICIPALIDAD DE LA CIUDAD DE BARRANQUERAS**  
**Obra:** PAVIMENTO URBANO: BARRANQUERAS  
**Tramo:** CALLES VARIAS.  
**Objeto:** CONSTRUCCIÓN DE CALZADA DE HORMIGÓN.  
**PLANIALTIMETRIA CALLE DON ORIONE**  
**Plano N°: 4**      **Lamina N°: 17**      **Escala:** V=1:200      **Fecha:** Agosto - 2.014  
**Dibujó:** D.A.S.      **Revisó:** J.M.C.      **Aprobó:** P.M.F.  
**Estudio:** GRUPO INDUNO S.A.      **Director de Proyecto:** ING. PABLO MARIA FRASCHINA



COTAS ESTUDIO	DISTANCIAS		PROGRESIVAS		PARCIALES	
	PROYECTO	ESTUDIO	PROYECTO	ESTUDIO	PROYECTO	ESTUDIO
RASANTE DE PROYECTO	48.01	47.90	0.0	0.0	47.90	48.01
BORDE DE CALZADA	48.01	47.90	0.0	0.0	47.90	48.01
EJE CALZADA EXISTENTE	47.94	47.94	16.0	16.0	47.94	47.94
UMBRAL - VEREDA DER.	48.03	48.03	112.0	112.0	48.03	48.03
UMBRAL - VEREDA IZQ.	48.03	48.03	112.0	112.0	48.03	48.03

**GOBIERNO DE LA PROVINCIA DEL CHACO**      **MUNICIPALIDAD DE LA CIUDAD DE BARRANQUERAS**  
**Obra:** PAVIMENTO URBANO: BARRANQUERAS  
**Tramo:** CALLES VARIAS.  
**Objeto:** CONSTRUCCIÓN DE CALZADA DE HORMIGÓN.  
**PLANIALTIMETRIA CALLE DON ORIONE**  
**Plano N°: 4**      **Lamina N°: 16**      **Escala:** V=1:200      **Fecha:** Agosto - 2.014  
**Dibujó:** D.A.S.      **Revisó:** J.M.C.      **Aprobó:** P.M.F.  
**Estudio:** GRUPO INDUNO S.A.      **Director de Proyecto:** ING. PABLO MARIA FRASCHINA