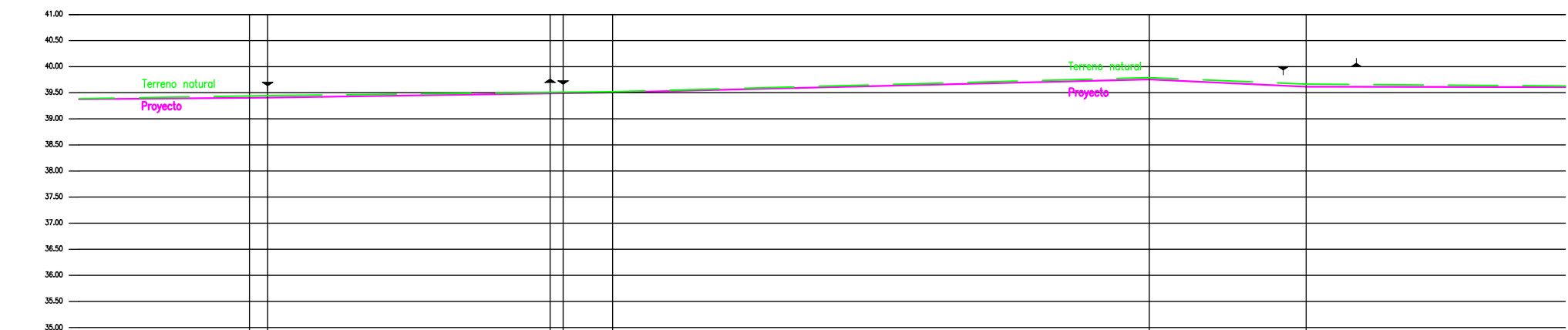
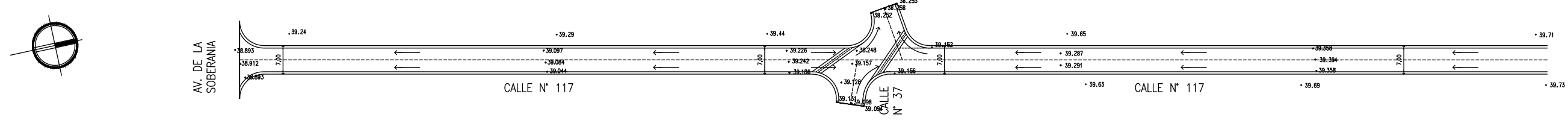
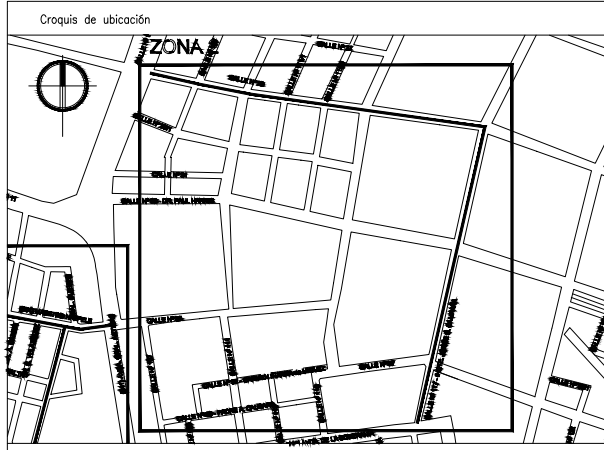
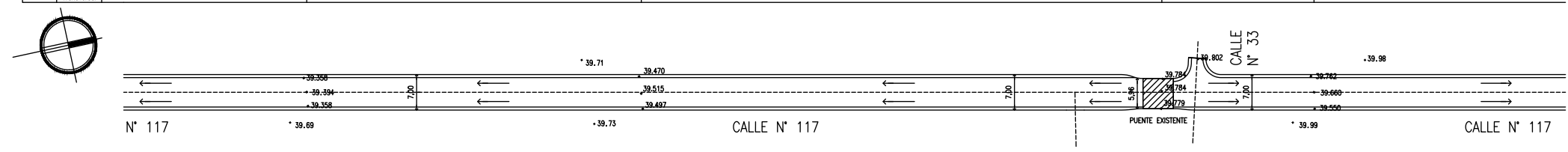









Cotas	Terreno	38.91	39.09	39.22	39.21	39.35	39.40
Umbral	Proyecto	38.91	39.08	39.24	39.16	39.29	39.39
	Izquierdo						
	Derecho						
Distancia	Parcial	75.03	59.73	15.62	51.19	62.58	66.14
	Acumulada		75.03	134.76	185.95	248.53	314.67
Pendiente	Longitudinal	± 0.25%	± 0.24%	± 0.50%	± 0.35%	± 0.11%	± 0.51%
	Transversal	± 4.00%	± 4.00%	± 4.00%	± 4.00%	± 4.00%	± 4.00%



Cotas	Terreno	39.40	39.50	39.75	39.81
Umbral	Proyecto	39.39	39.52	39.76	39.66
	Izquierdo				
	Derecho				
Distancia	Parcial	62.58	66.14	102.91	30.09
	Acumulada		66.14	169.05	199.14
Pendiente	Longitudinal	± 0.16%	± 0.18%	± 0.26%	± 0.18%
	Transversal	± 4.00%	± 4.00%	± 4.00%	± 4.00%



Referencias	
	Pavimento existente
	Cuneta existente
	Pavimento proyectado
	Cuneta proyectada
	Fuera de proyecto
	Cordón de terminación de calzada
	Escorrentamiento superficial

Municipalidad de Gualeguay  
Av. 3 de Febrero 80  
Entre Ríos - Argentina

Obra Pavimentación

Plano PLANIALTIMETRÍA  
ZONA II- Calle 117

Plano N° 02	Proyecto Secretaría de Obras Públicas	Director Guillermo Antola Secretario de Obras Públicas	
Hoja 5/12	Escala Horizontal: 1:500 / Vertical: 1:50	Fecha Diciembre/14	