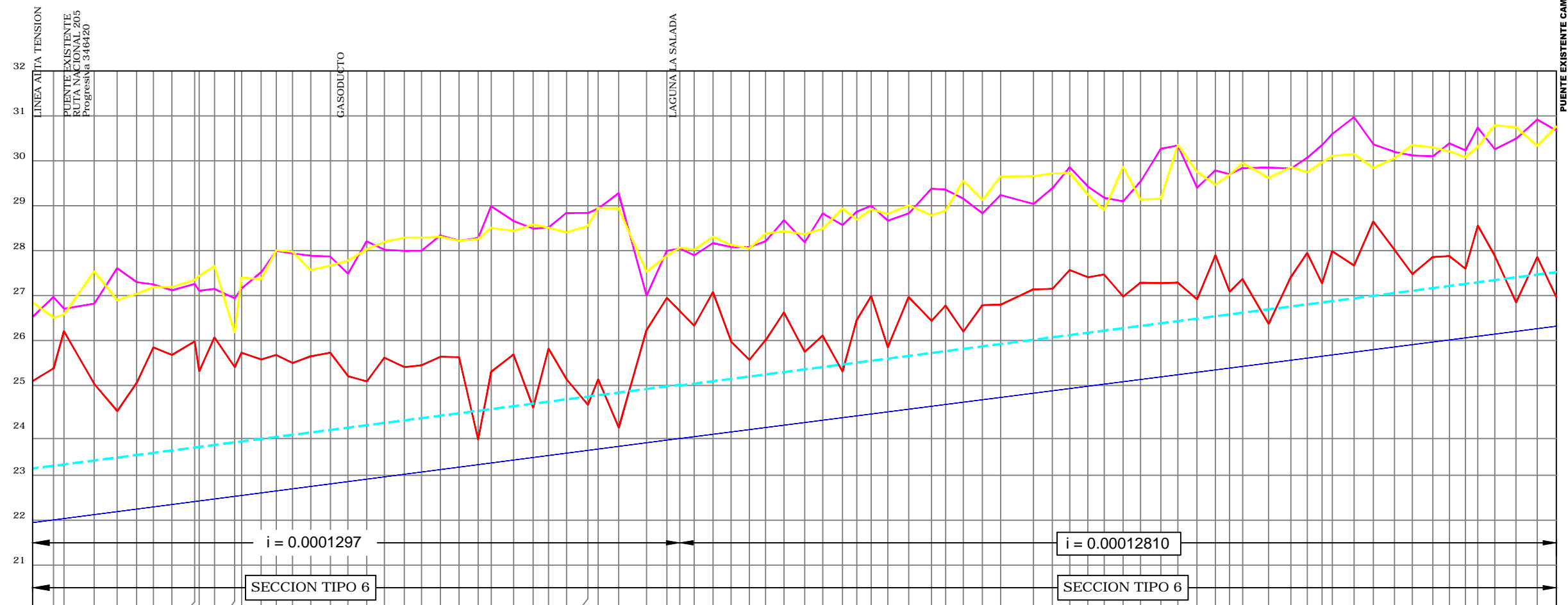

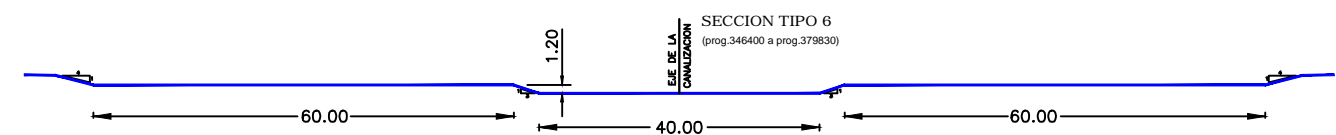


Escala Horiz. 1 : 50.000
Escala Vert. 1 : 5000
P.C. +20.00IGM

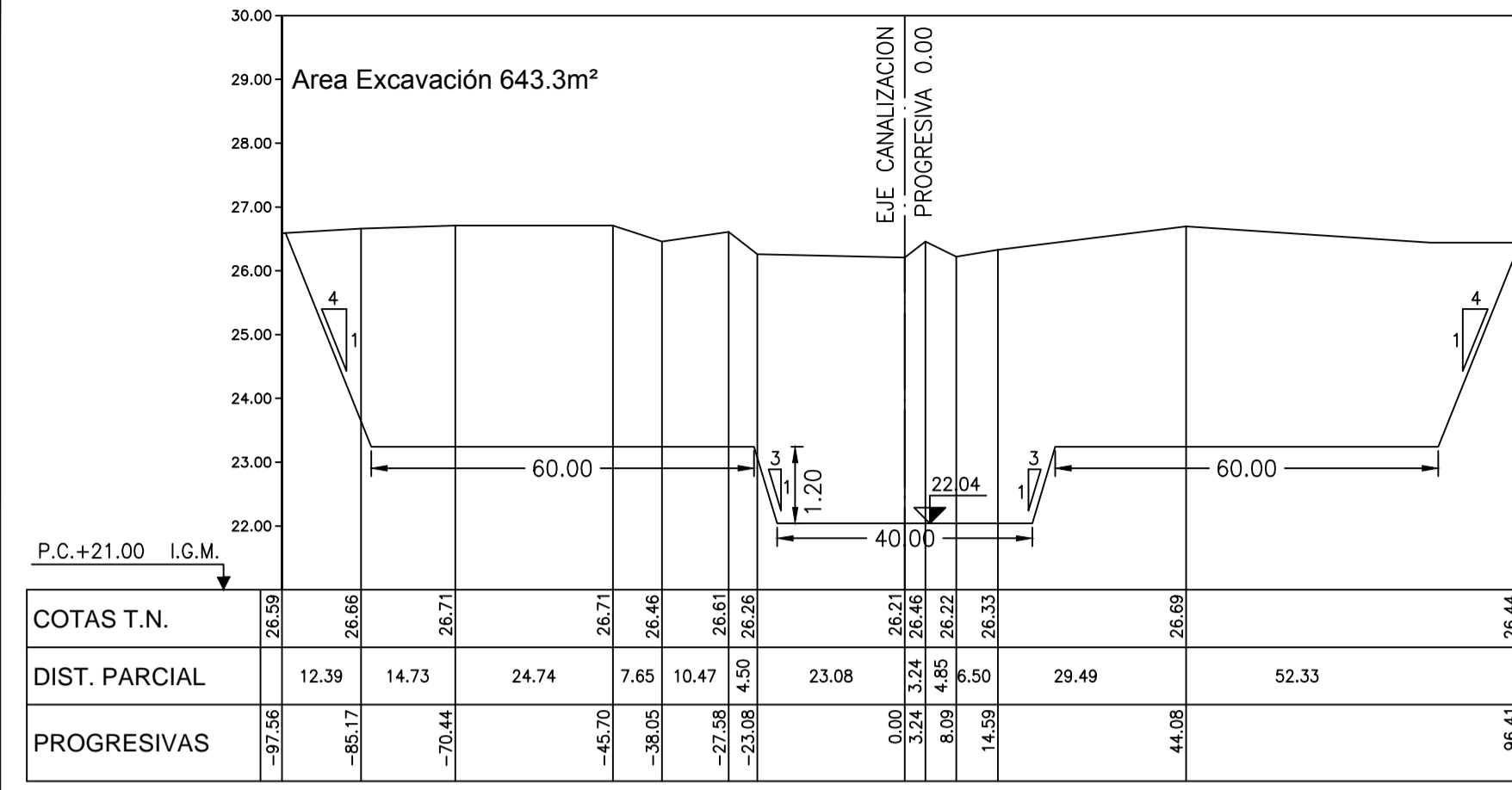


PROGRESIVA	COTA FONDO	COTA MARGEN DERECHA	COTA MARGEN IZDA	COTA FDO PROYECTO	COTA BERMA	DIST. PARCIAL
345702	25.10	26.85	26.53	21.95	23.15	332
346168	25.38	26.51	26.97	22.01	23.21	466
346400	26.21	26.58	26.71	22.04	23.24	232
347072	25.04	27.54	26.82	22.13	23.33	672
347585	24.43	26.90	27.61	22.20	23.40	513
348019	25.06	27.04	27.30	22.25	23.45	434
348393	25.85	27.19	27.25	22.30	23.50	374
348800	25.68	27.12	27.19	22.35	23.55	407
349310	25.98	27.26	27.26	22.42	23.62	510
349410	26.07	27.44	27.11	22.43	23.63	100
349751	26.07	27.15	27.66	22.48	23.68	341
350200	25.41	26.94	26.17	22.54	23.74	448
350353	25.73	27.40	27.16	22.56	23.76	153
350787	25.58	27.37	27.52	22.61	23.81	434
351126	25.68	28.01	25.68	22.66	23.86	339
351485	25.50	27.98	27.94	22.70	23.90	359
351891	25.65	27.57	27.89	22.74	23.94	406
352329	25.73	27.67	27.87	22.81	24.01	438
352721	25.21	27.78	27.49	22.86	24.06	392
353138	25.09	28.03	28.21	22.92	24.12	417
353533	25.62	28.20	28.02	22.97	24.17	395
353976	25.41	28.29	28.00	23.03	24.23	443
354356	25.45	28.29	28.00	23.07	24.27	380
354779	25.64	28.31	28.34	23.13	24.33	423
355195	25.63	28.22	28.22	23.18	24.38	416
355617	23.80	28.26	23.80	23.24	24.44	422
355910	25.31	28.51	28.99	23.28	24.48	293
356406	25.69	28.44	28.66	23.34	24.54	496
356842	24.51	28.58	28.49	23.40	24.60	436
357186	25.82	28.51	28.52	23.44	24.64	344
357585	25.14	28.41	28.84	23.49	24.69	399
358060	24.57	28.55	28.84	23.55	24.75	475
358290	25.14	28.95	28.94	23.58	24.78	230
358746	24.06	28.94	29.28	23.64	24.84	456
359365	26.23	27.00	27.00	23.72	24.92	619
359819	26.95	27.89	28.00	23.78	24.98	454
360105	26.66	28.07	28.05	23.82	25.02	286
360426	26.33	27.90	28.02	23.86	25.06	321
360946	27.08	28.31	28.17	23.91	25.11	420
361248	25.98	28.13	28.08	23.97	25.17	402
361654	25.57	28.05	28.08	24.02	25.22	406
362016	26.01	28.38	28.21	24.06	25.26	362
362425	26.63	28.43	28.68	24.12	25.32	409
362886	25.75	28.37	28.19	24.18	25.38	461
363288	26.11	28.49	28.83	24.23	25.43	402
363727	25.31	28.94	28.57	24.28	25.48	439
364045	26.46	28.69	28.87	24.32	25.52	318
364367	26.99	28.92	29.00	24.37	25.57	322
364734	25.85	28.82	28.67	24.41	25.61	367
365200	26.97	29.01	28.83	24.47	25.67	466
365707	26.44	28.79	29.38	24.54	25.74	507
366022	26.78	28.89	29.36	24.58	25.78	315
366416	26.20	29.56	29.16	24.63	25.83	394
366842	26.79	29.13	28.83	24.68	25.88	426
367245	26.80	29.65	29.24	24.73	25.93	403
367975	27.14	29.66	29.04	24.83	26.03	730
368398	27.15	29.72	29.39	24.88	26.08	423
368787	27.57	29.73	29.86	24.93	26.13	389
369187	27.41	29.25	29.43	24.98	26.18	400
369551	27.47	28.90	29.18	25.03	26.23	364
369971	26.98	29.87	29.10	25.08	26.28	420
370360	27.29	29.14	29.54	25.13	26.33	389
370812	27.28	29.16	30.27	25.19	26.39	452
371192	27.29	30.36	30.34	25.24	26.44	380
371617	26.92	29.75	29.40	25.29	26.49	425
372028	27.90	29.47	29.79	25.35	26.55	411
372343	27.09	29.69	29.70	25.39	26.59	315
372632	27.37	29.95	29.84	25.42	26.62	289
373211	26.37	29.62	29.85	25.50	26.70	579
373709	27.42	29.86	29.83	25.56	26.76	498
374070	27.95	29.75	30.07	25.61	26.81	361
374400	27.27	29.96	30.35	25.65	26.85	330
374628	27.99	30.11	30.60	25.68	26.88	228
375112	27.67	30.15	30.97	25.74	26.94	484
375542	28.65	29.84	30.37	25.80	27.00	430
376012	28.02	30.06	30.20	25.86	27.06	470
376409	27.48	30.35	30.12	25.91	27.11	397
376866	27.86	30.30	30.10	25.97	27.17	457
377237	27.88	30.21	30.39	26.01	27.21	371
377590	27.60	30.08	30.23	26.06	27.26	353
377967	28.56	30.31	30.74	26.10	27.30	277
378244	27.89	30.79	30.26	26.14	27.34	377
378716	26.85	30.75	30.49	26.20	27.40	472
379191	27.86	30.33	30.92	26.26	27.46	475
379617	26.96	30.77	30.67	26.32	27.52	426

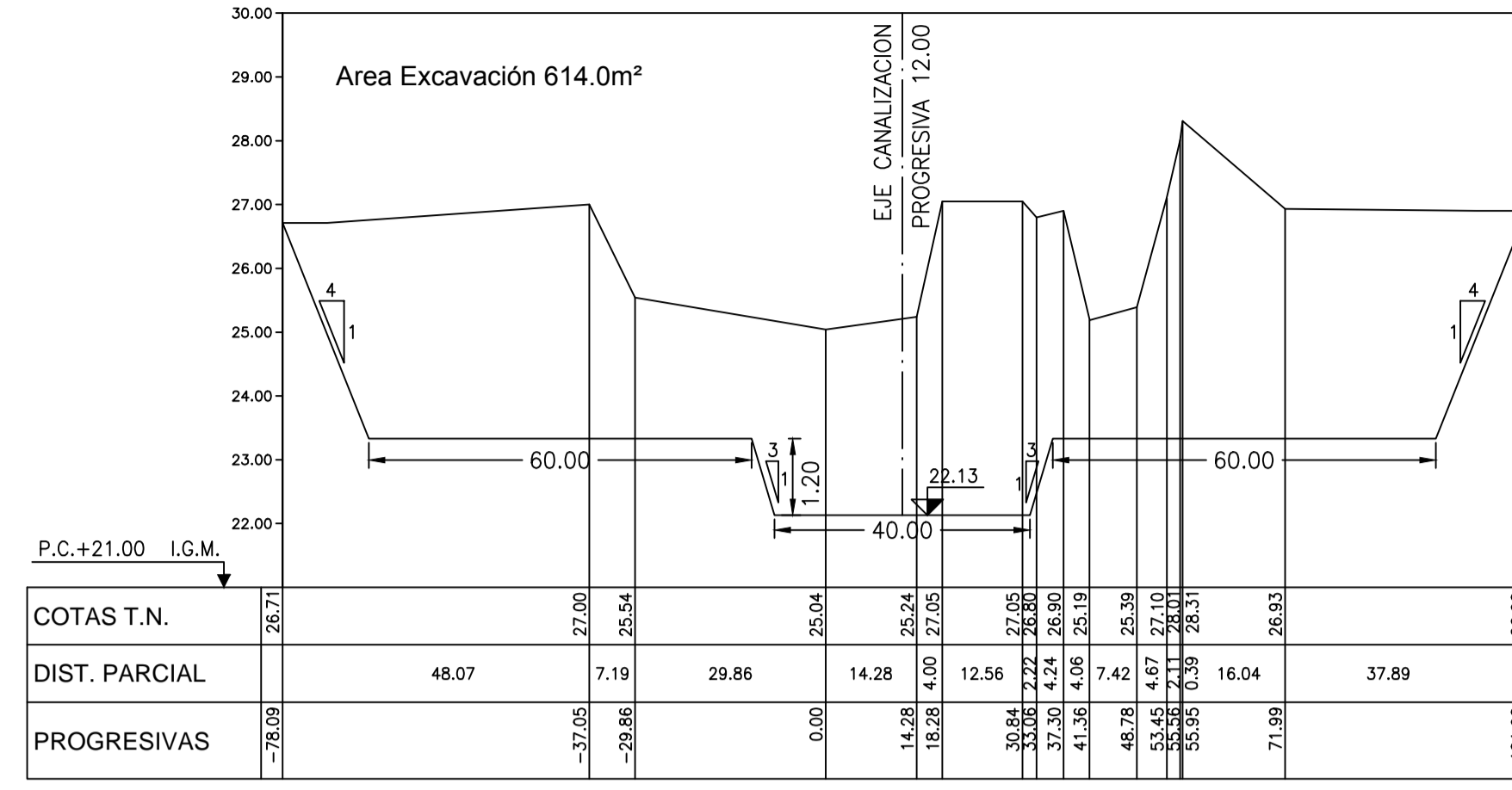


OBRA: PLAN MAESTRO INTEGRAL DEL RIO SALADO AMPLIACIÓN DE LA CAPACIDAD DEL RIO SALADO SUPERIOR		
Partido:	Localidad:	
PERFIL LONGITUDINAL		
Tramo 4 - Etapa 2		Plano 4
(Prog. 346400 a Prog. 379830)		
Director Provincial: Ing. Mario A. GSCHAUER	Director Técnico: Ing. Marcelo RASTELLI	
Jefe Depto. Proyectos de Terceros: Ing. Hugo Farotto	Proyectista Hidráulico: Ing. Zsolt J. Zombori	Proyectista Estructural: Ing.
Topografía: DPOH	Ing. Jorge I. Bidegorry Ing. Marcelo E. Berndi	Dibujo: Leandro D. Notte
Fecha:	Escala: INDICADAS	Archivo:

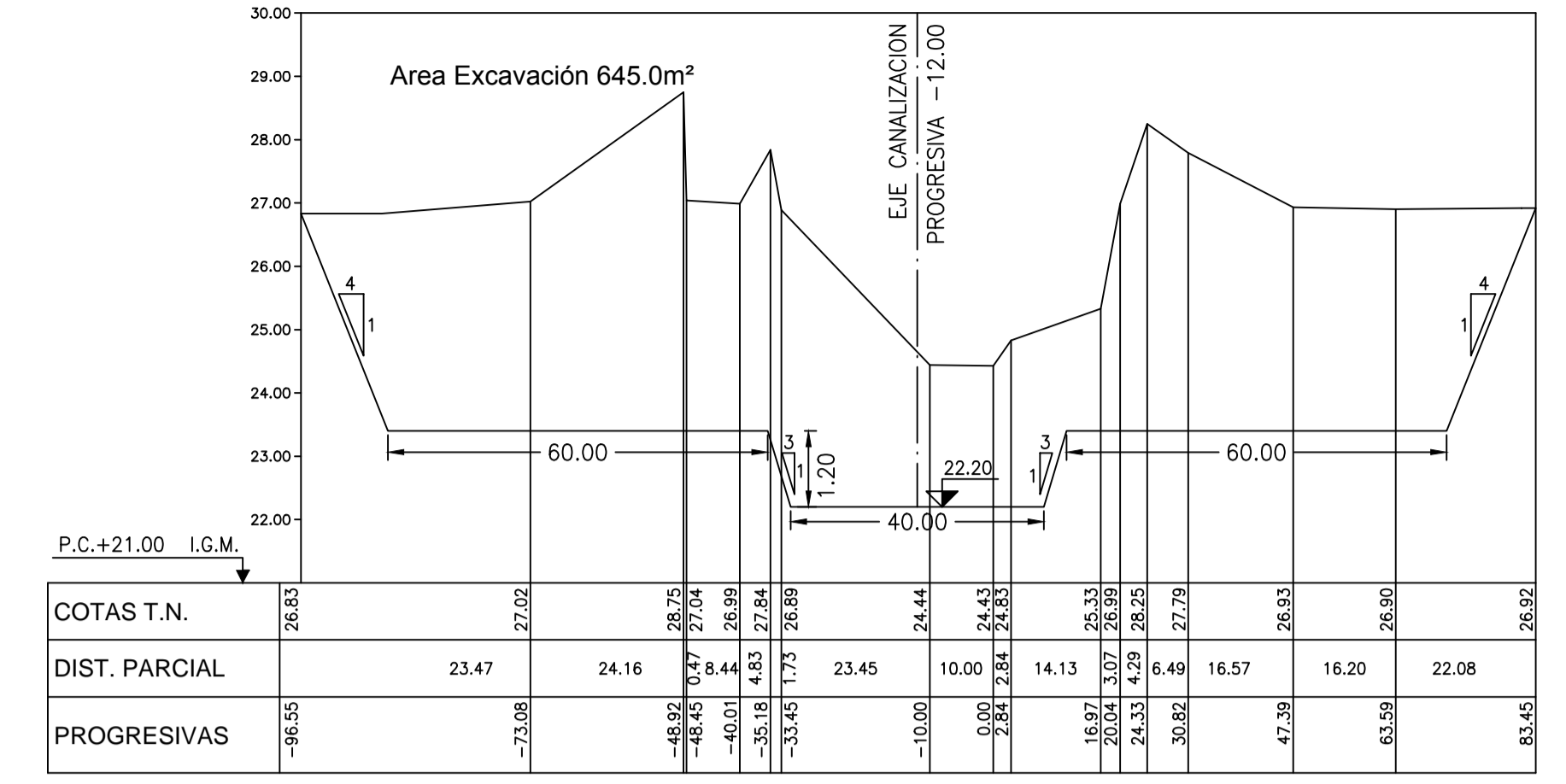
PERFIL SS-127 - PROGRESIVA 346400



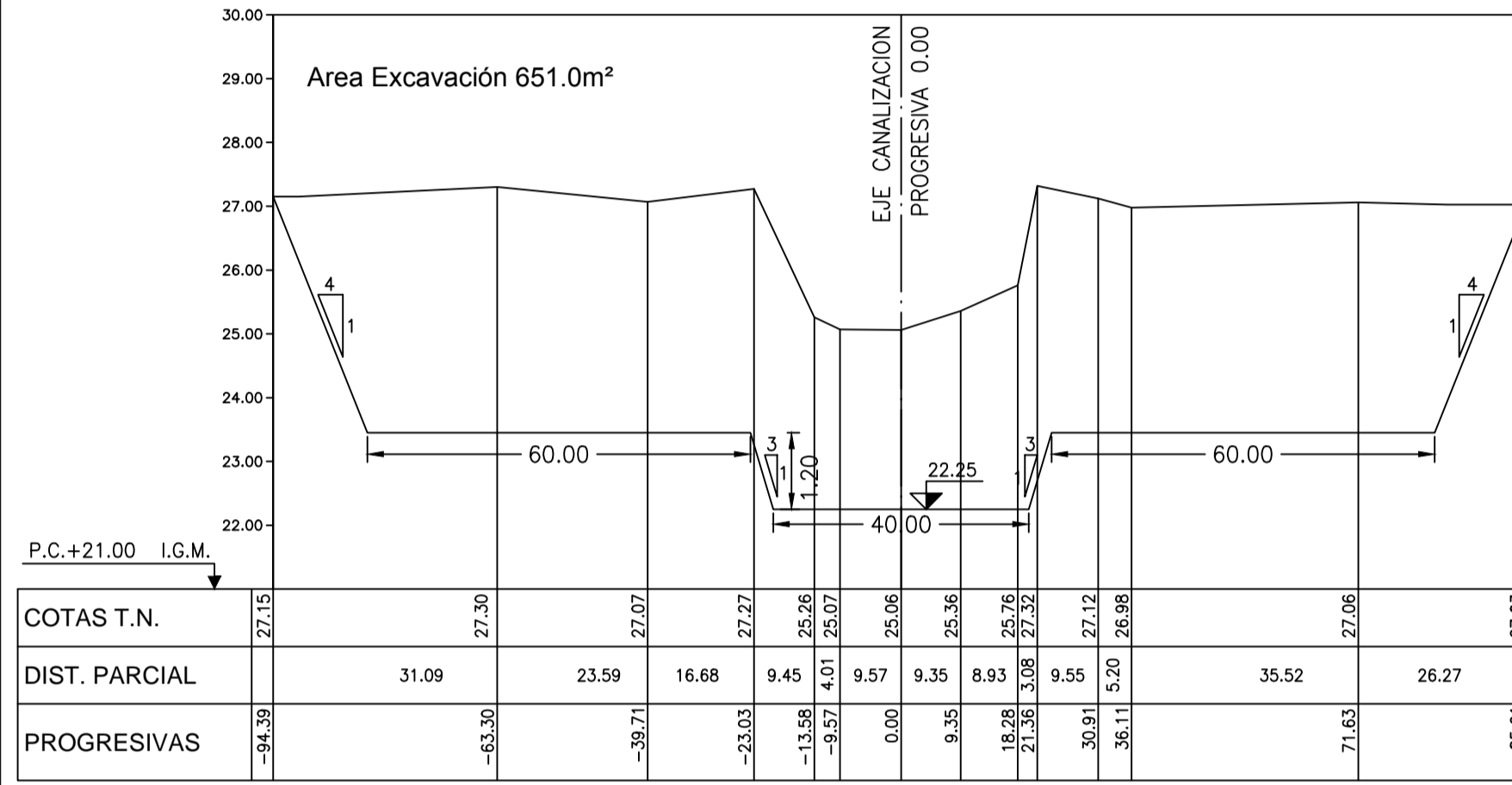
PERFIL SS-128 - PROGRESIVA 347072



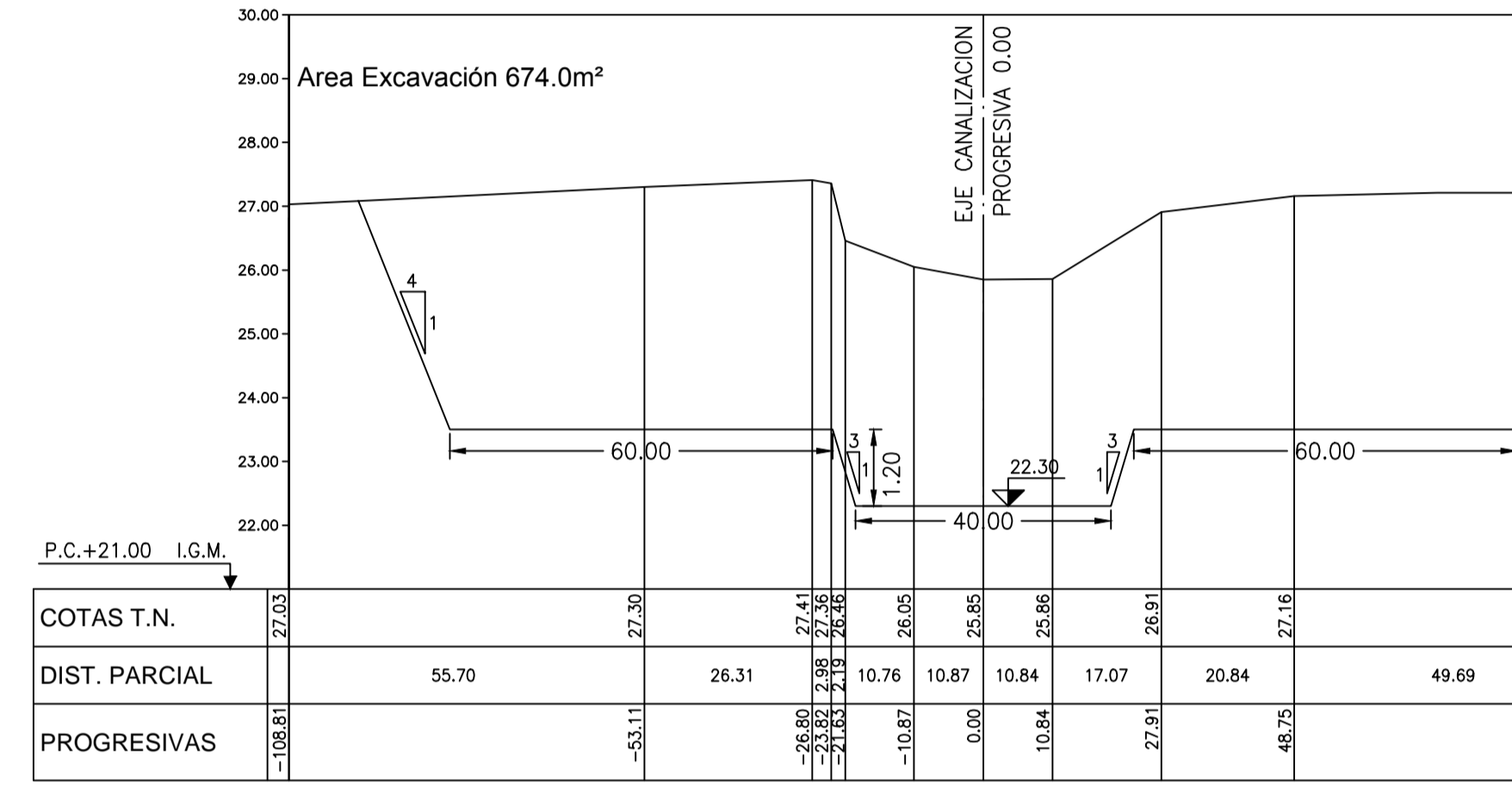
PERFIL SS-129 - PROGRESIVA 347585



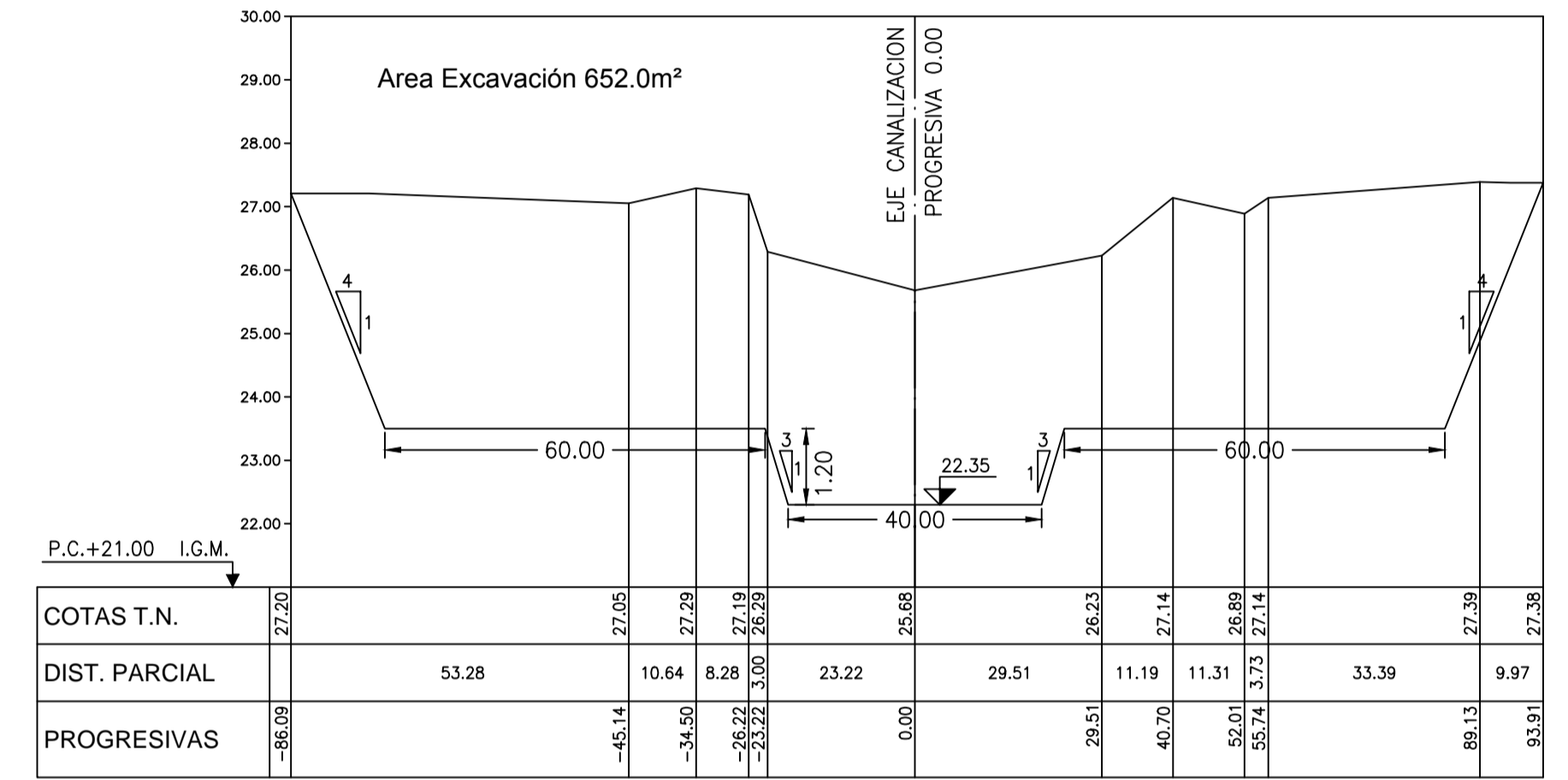
PERFIL SS-130 - PROGRESIVA 348019



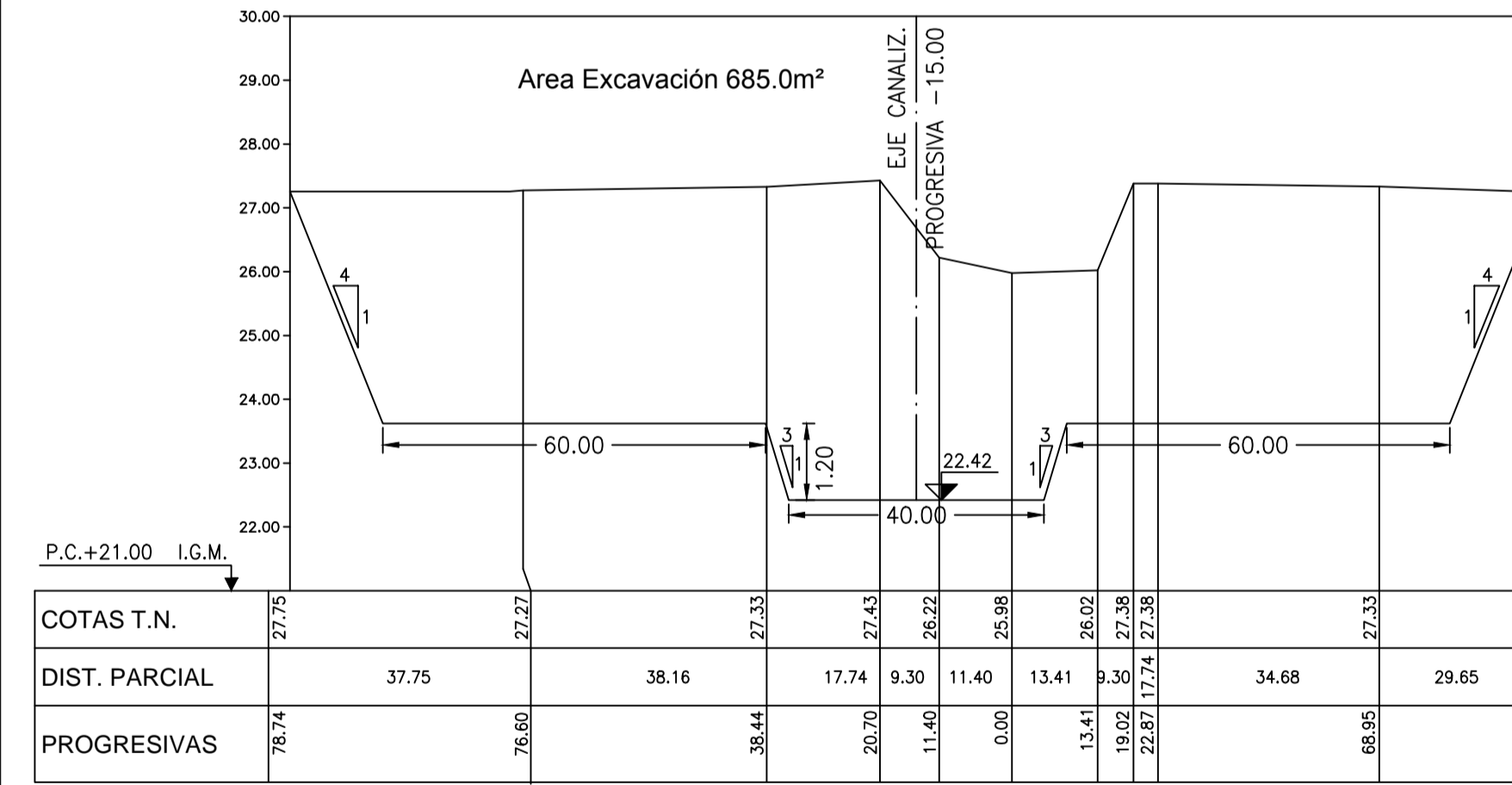
PERFIL SS-131 - PROGRESIVA 348393



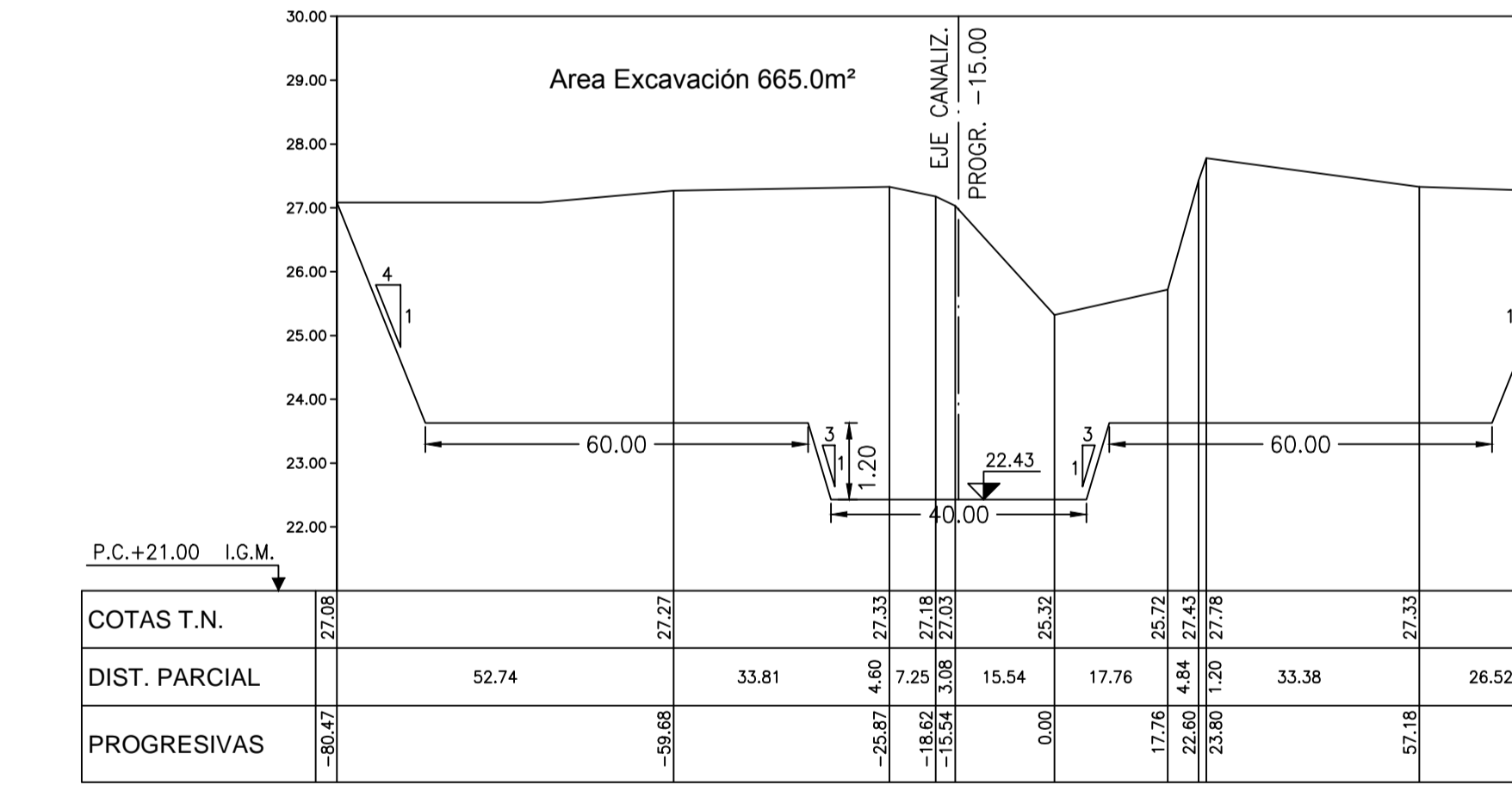
PERFIL SS-132 - PROGRESIVA 348800



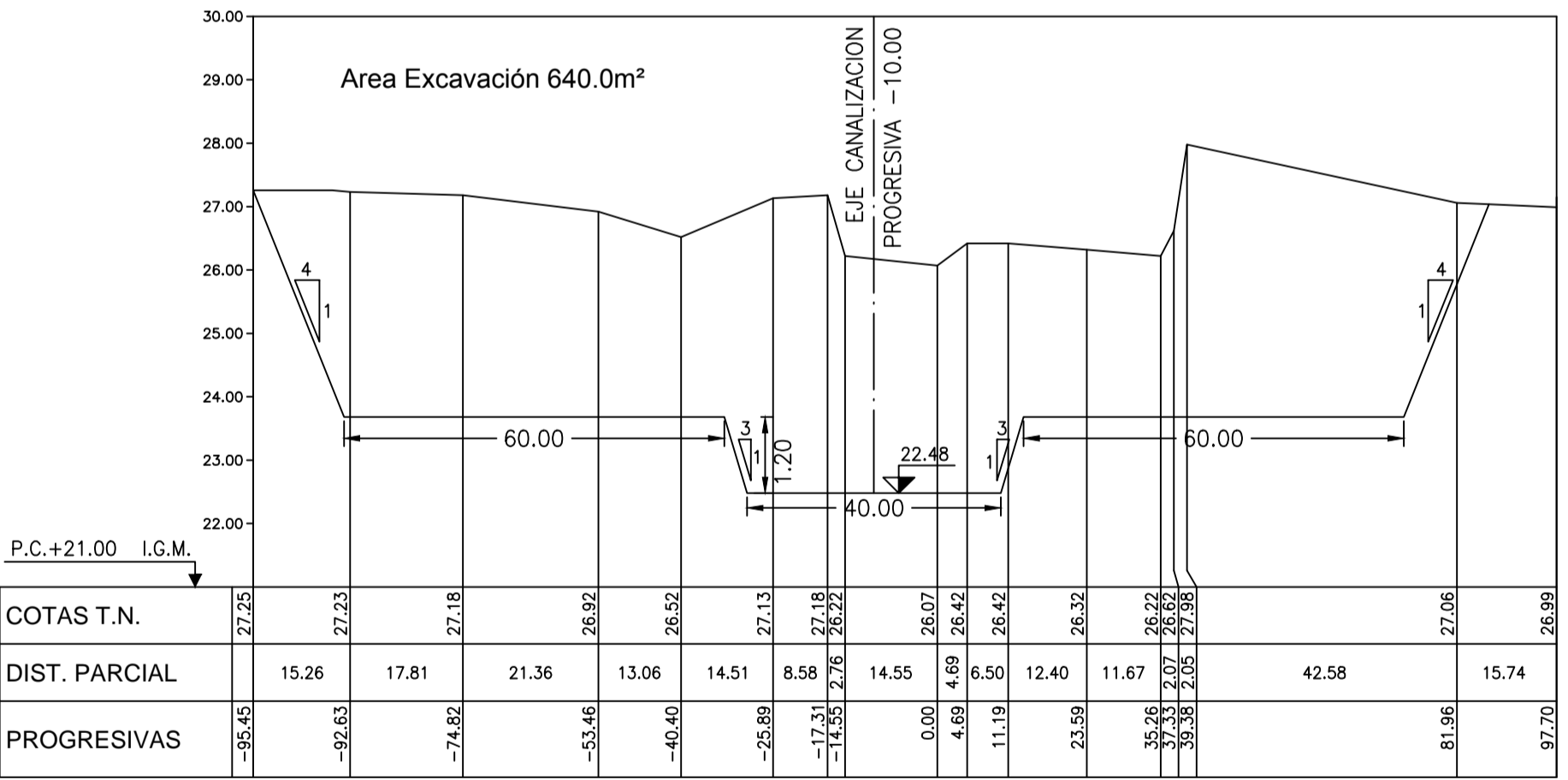
PERFIL SS-133 - PROGRESIVA 349310



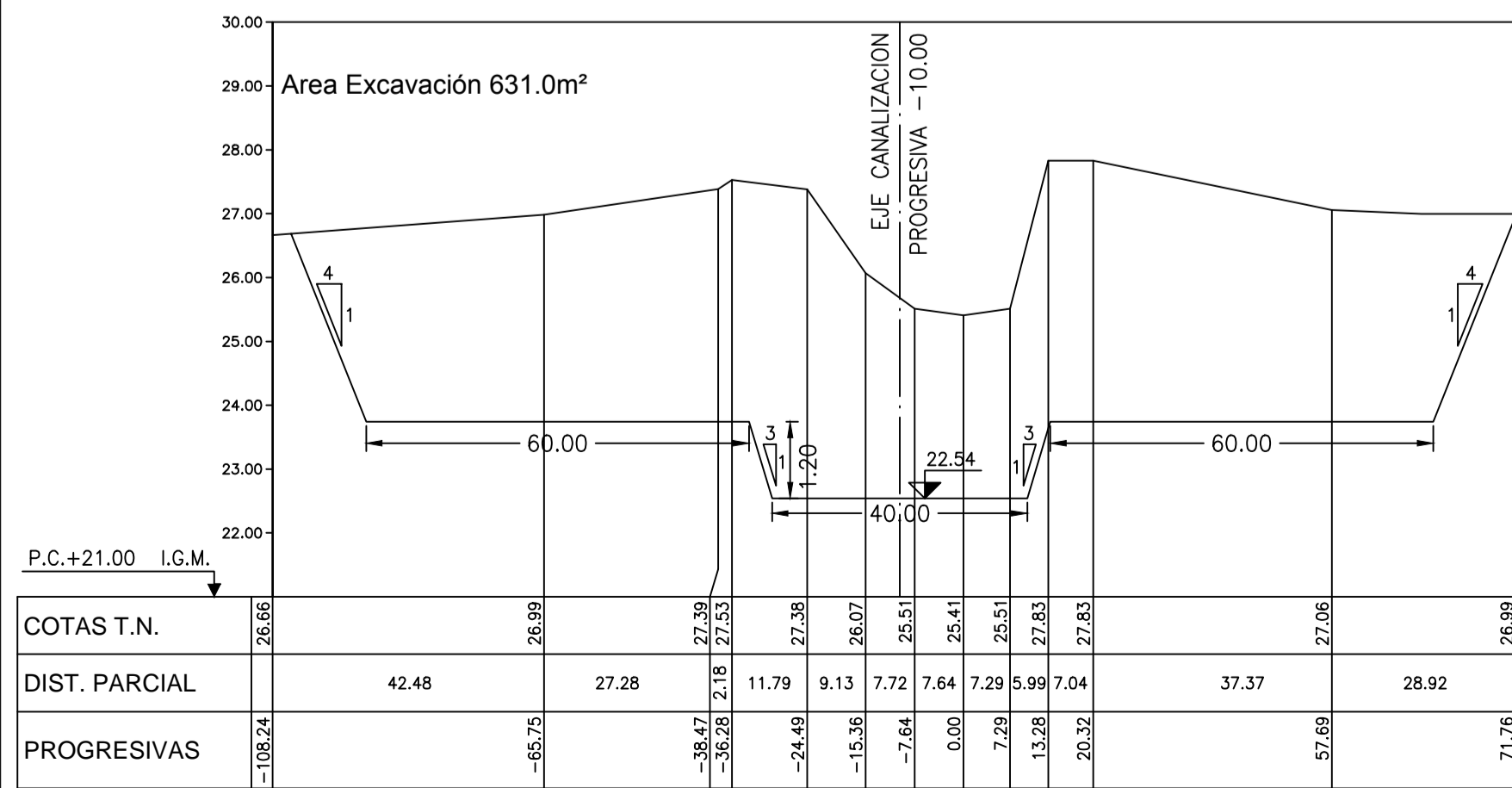
PERFIL SS-134 - PROGRESIVA 349410



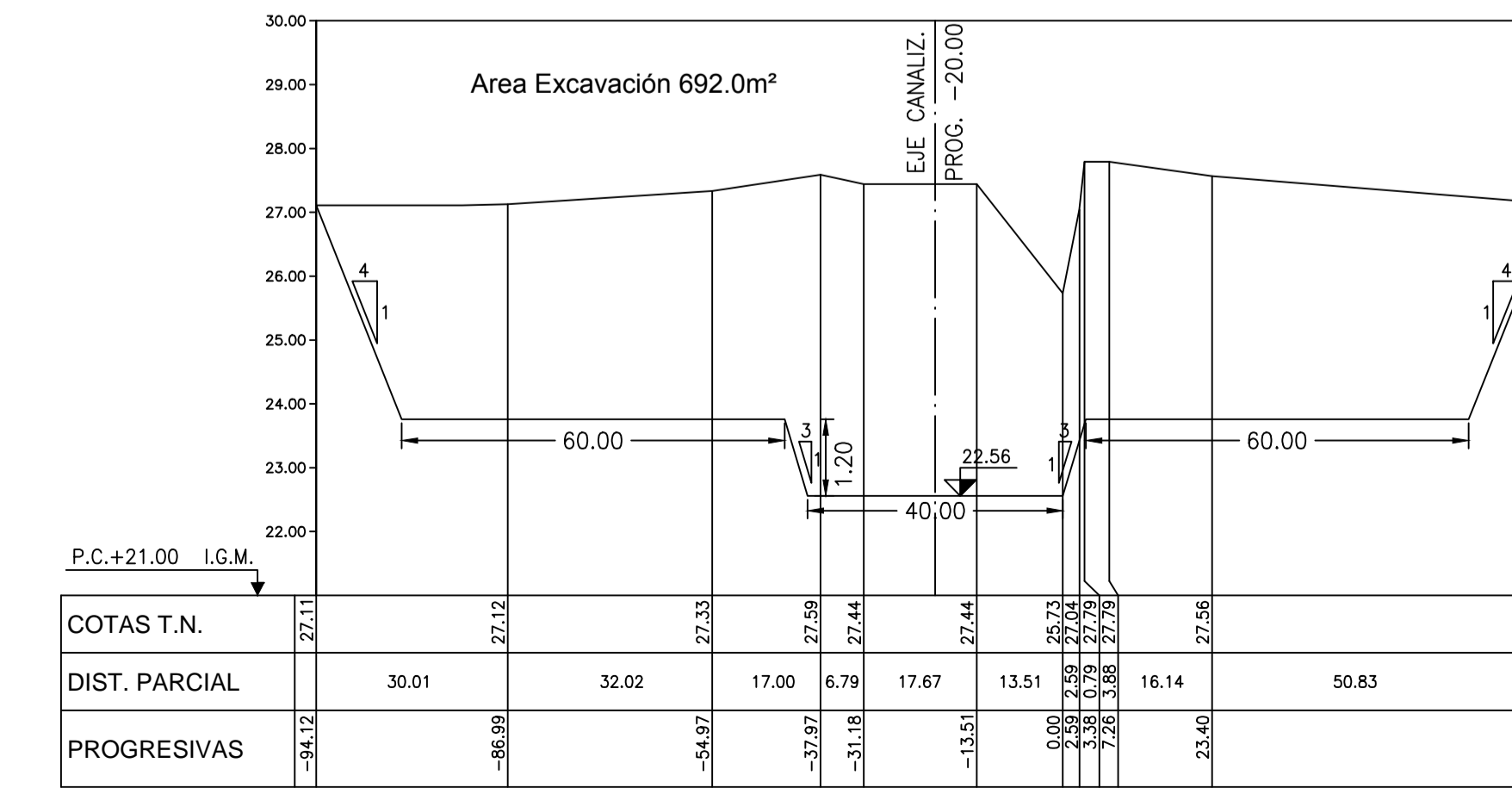
PERFIL SS-135 - PROGRESIVA 349751



PERFIL SS-136 - PROGRESIVA 350200



PERFIL SS-137 - PROGRESIVA 350353



SUBTRAMOS	DESDE	HASTA
2	Pte. Ruta Nac. N°205 (Prog. 346400)	Pte. Camino Ernestina Eivira (Prog. 379780)



OBRA: PLAN MAESTRO INTEGRAL DEL RIO SALADO
AMPLIACIÓN DE LA CAPACIDAD DEL RIO SALADO SUPERIOR

Partido: Localidad:

PERFILES TRANSVERSALES Plano 6 (Hoja 1 de 8)

Tramo 4 - Etapa 2 (Prog. 346400 a Prog. 379830)

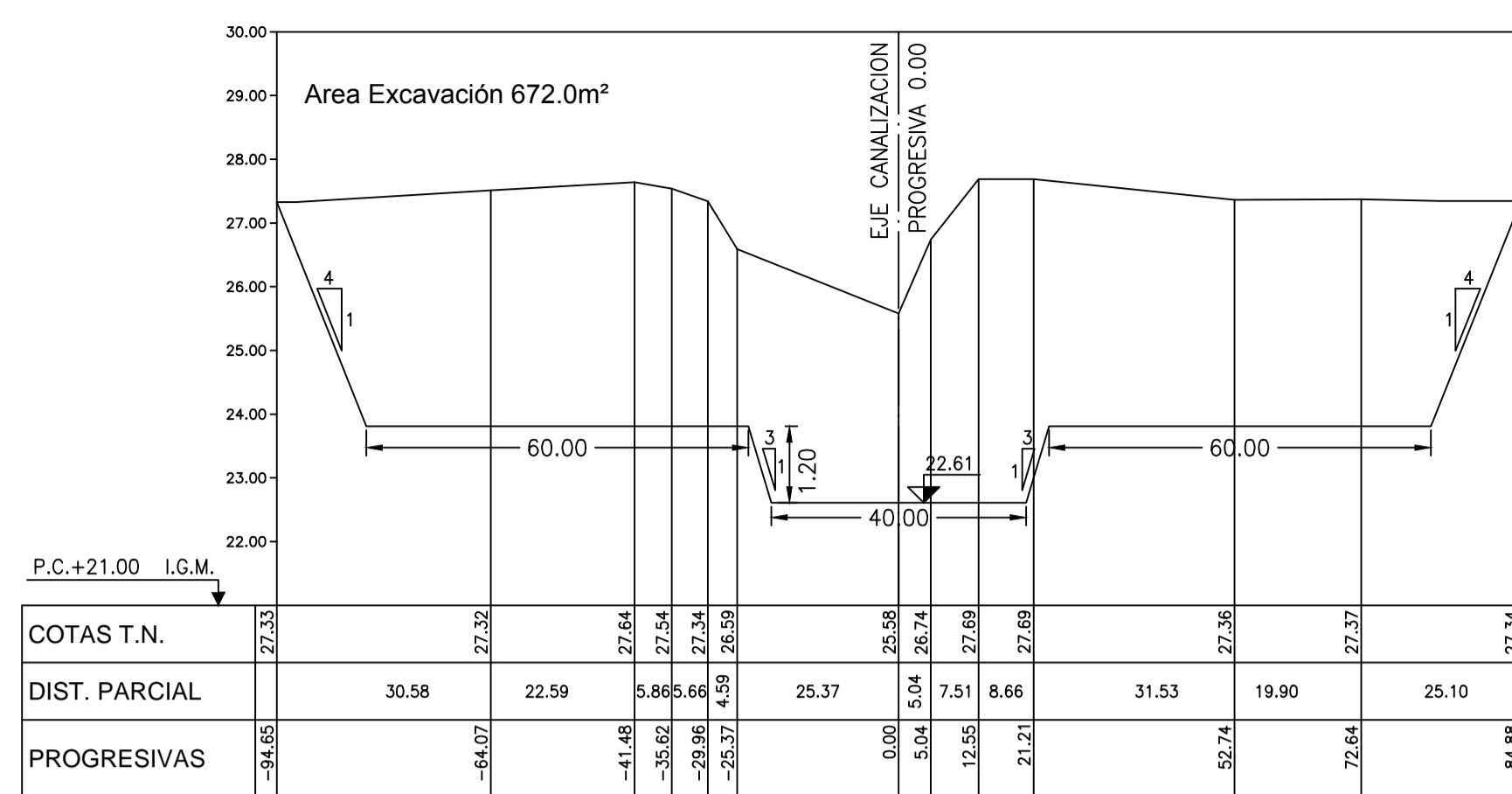
Director Provincial: Ing. Mario A. GSCHAUER
Director Técnico: Ing. Marcelo RASTELLI

Jefe Depto. Proyectos de Terceros: Ing. Hugo Farotto
Proyecista Hidráulico: Ing. Zsolt J. Zombori
Proyecista Estructural: Ing.

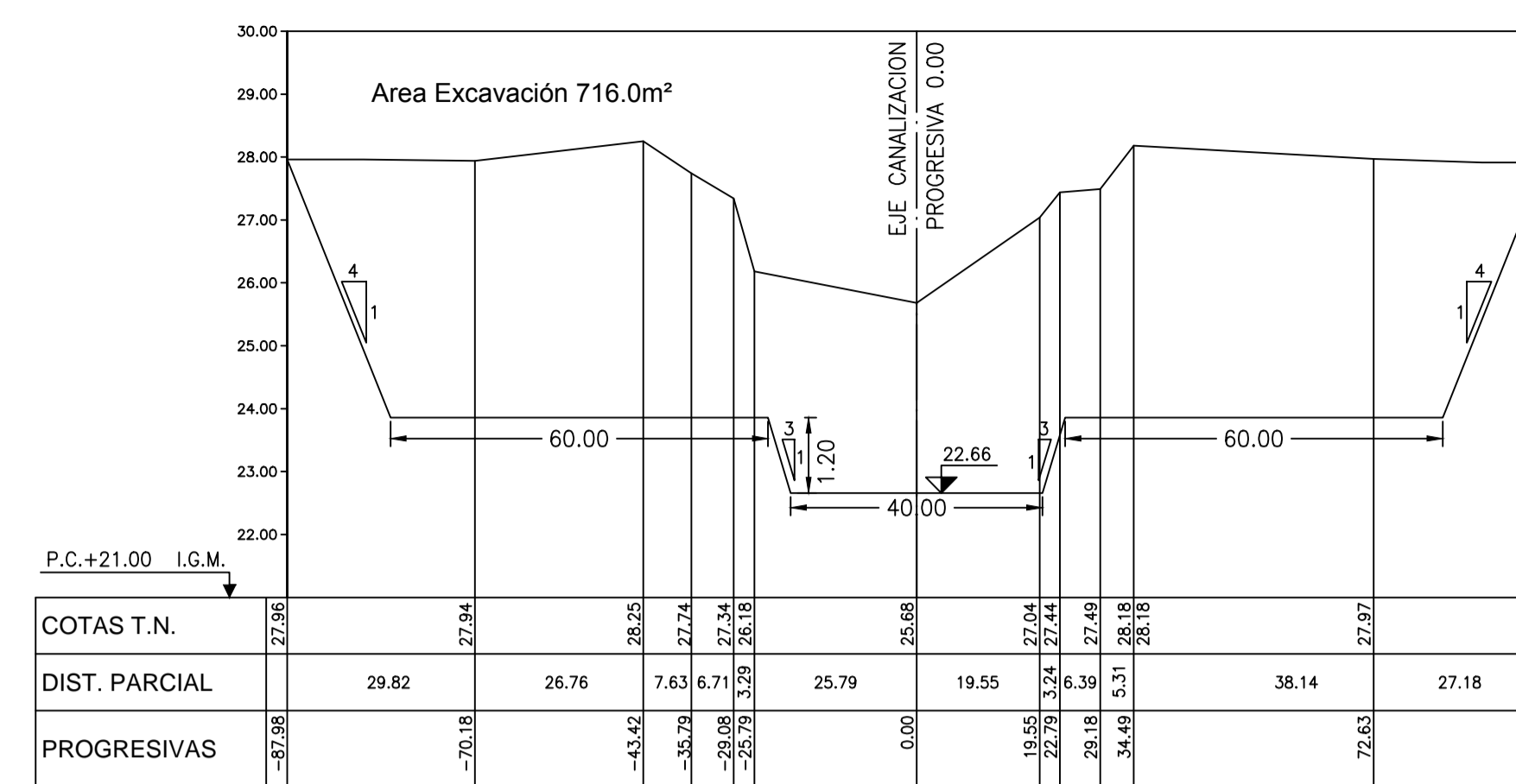
Topografía: DPOH
Ing. Jorge I. Bidegorry
Ing. Marcelo E. Berridi
Dibujo: Leandro D. Notte

Fecha: Escala: H. 1:1000 V. 1:100
Archivo:

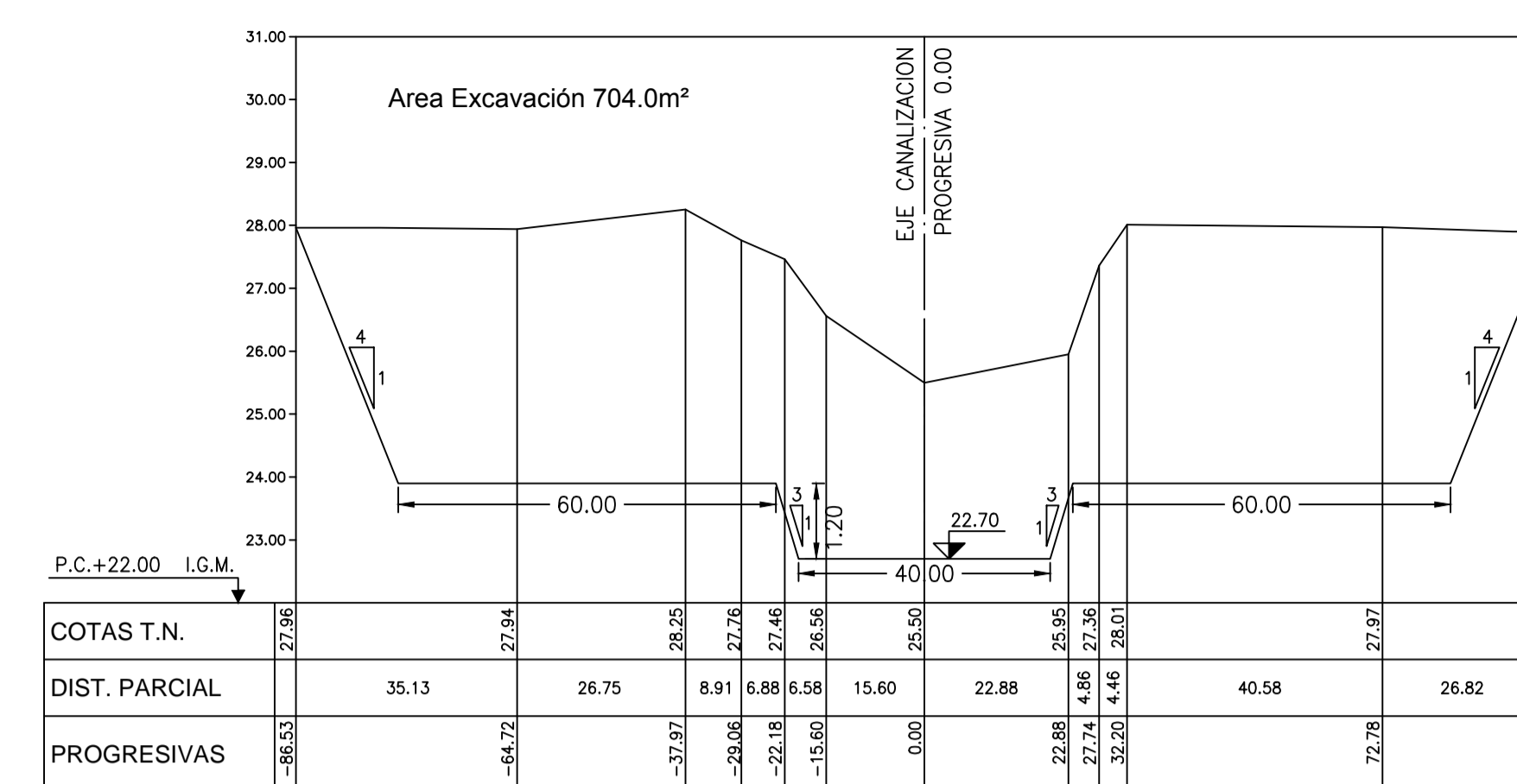
PERFIL SS-138 - PROGRESIVA 350787



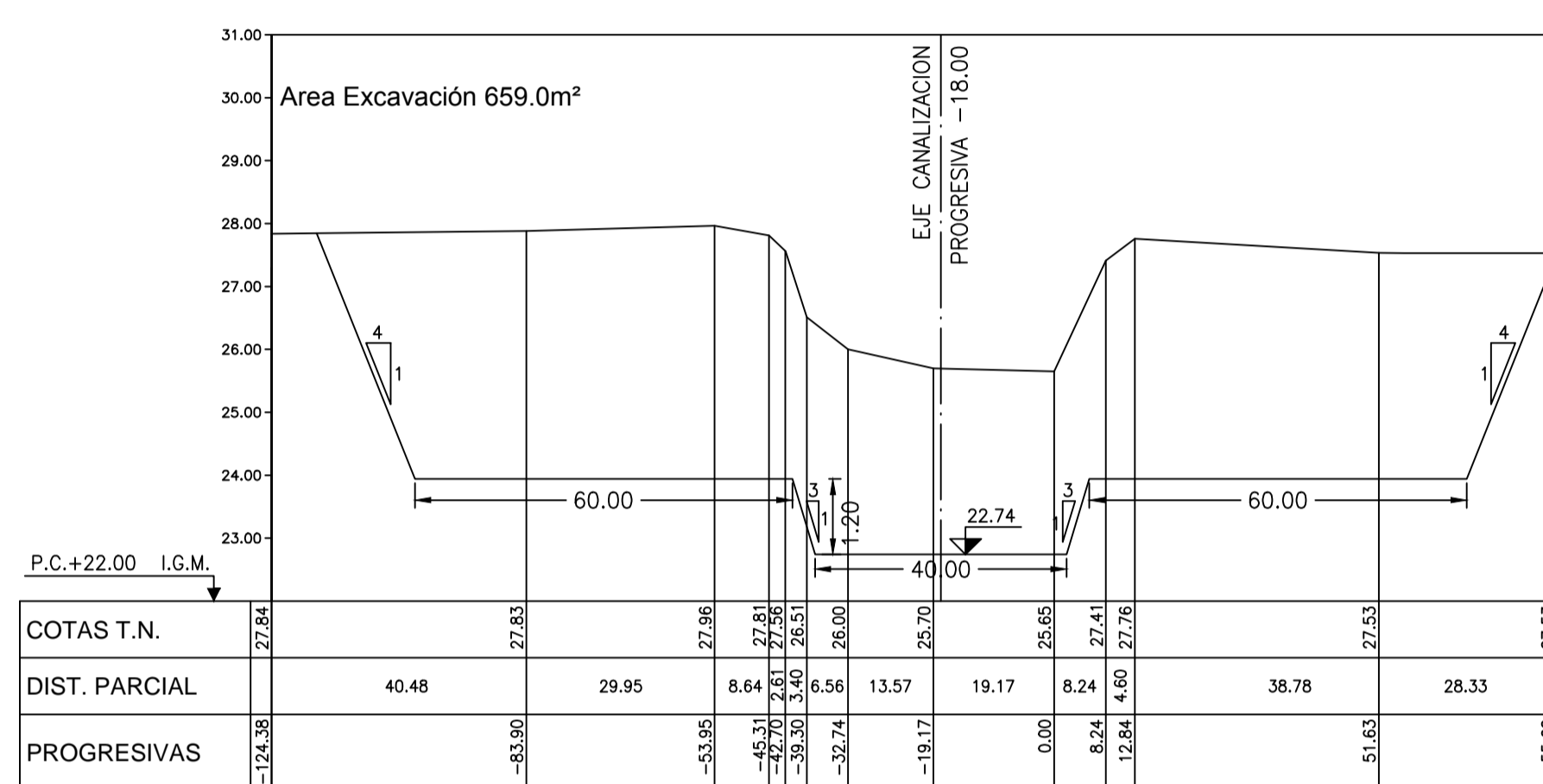
PERFIL SS-139 - PROGRESIVA 351126



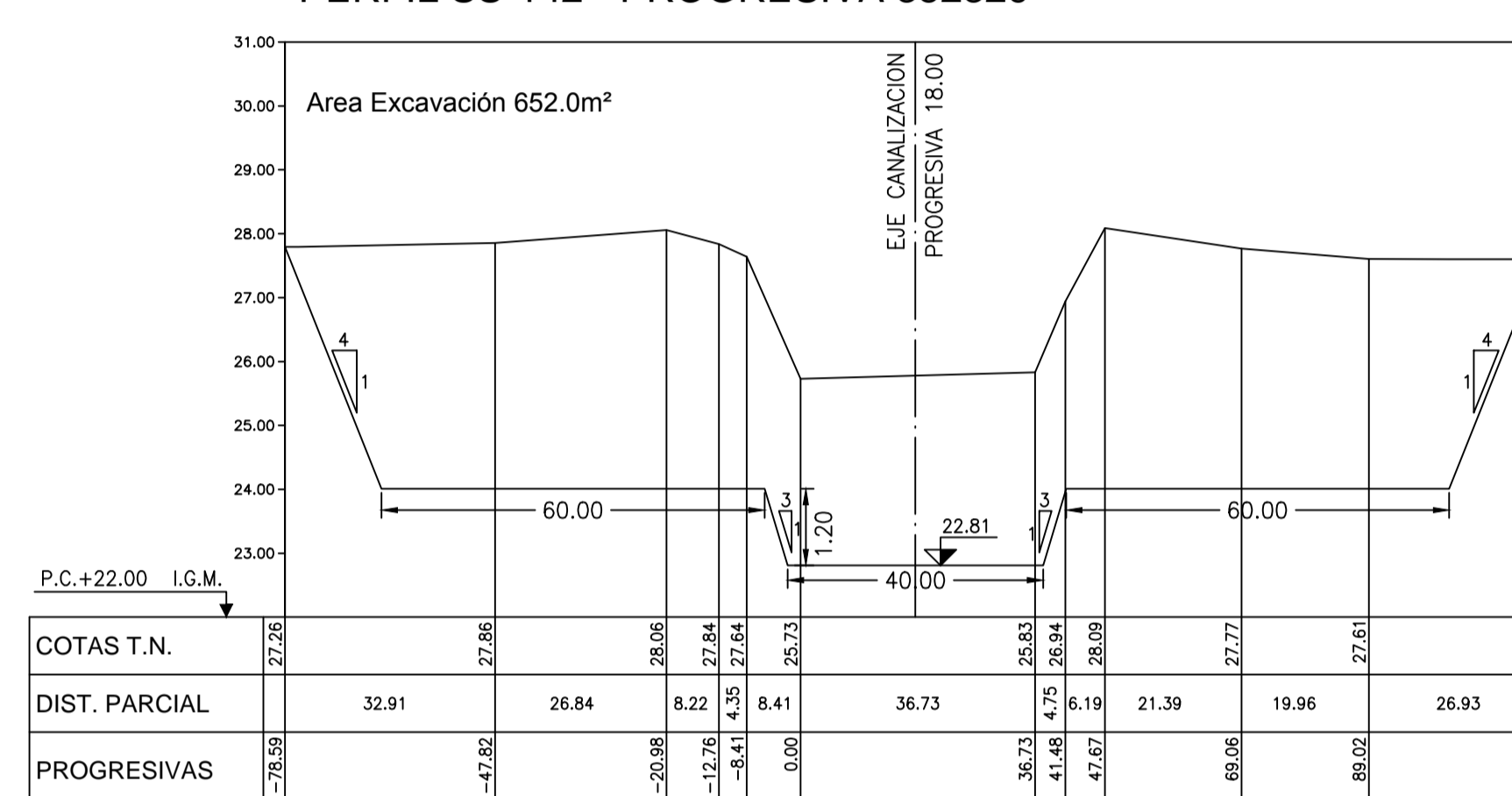
PERFIL SS-140 - PROGRESIVA 351485



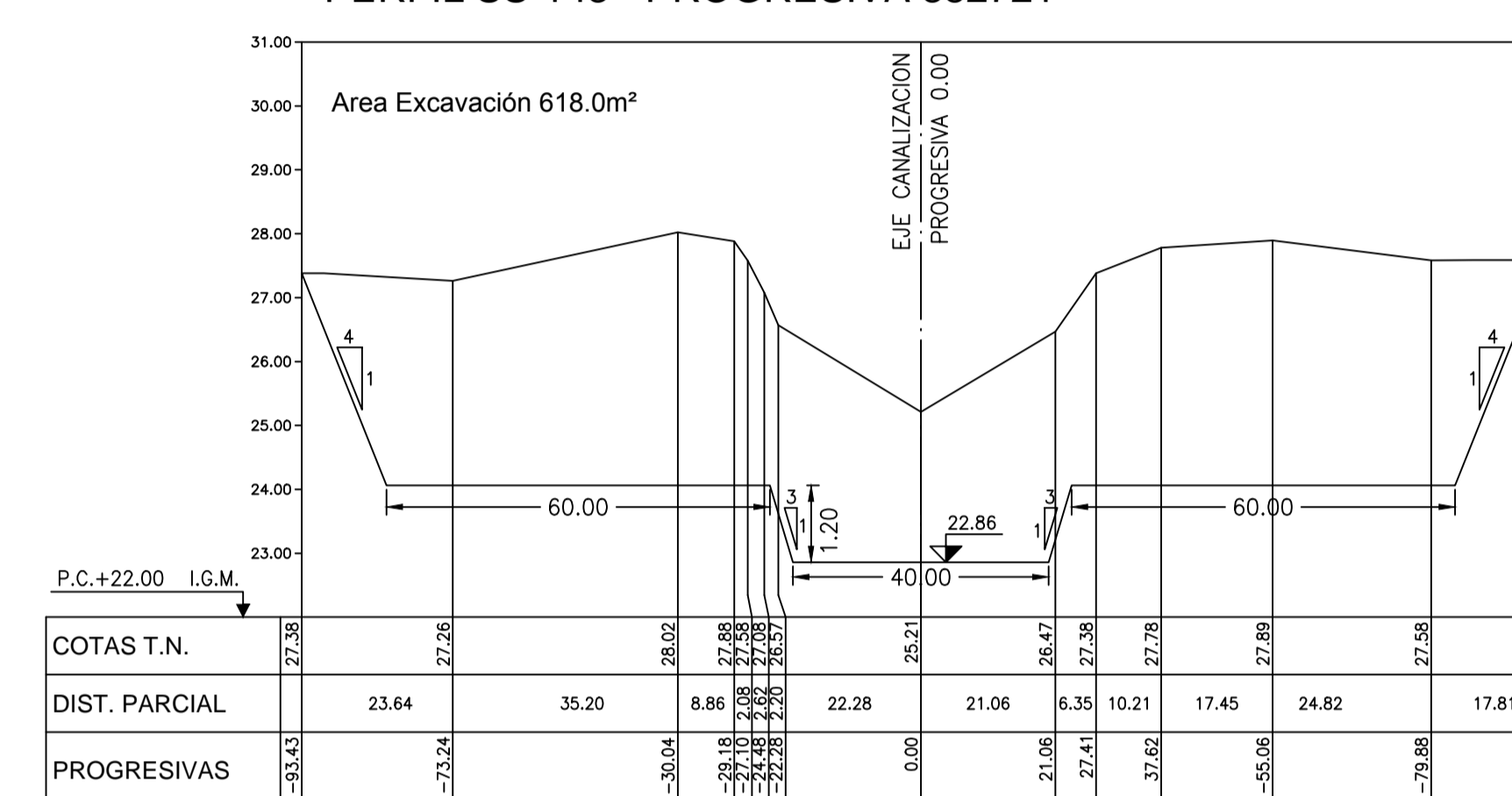
PERFIL SS-141 - PROGRESIVA 351891



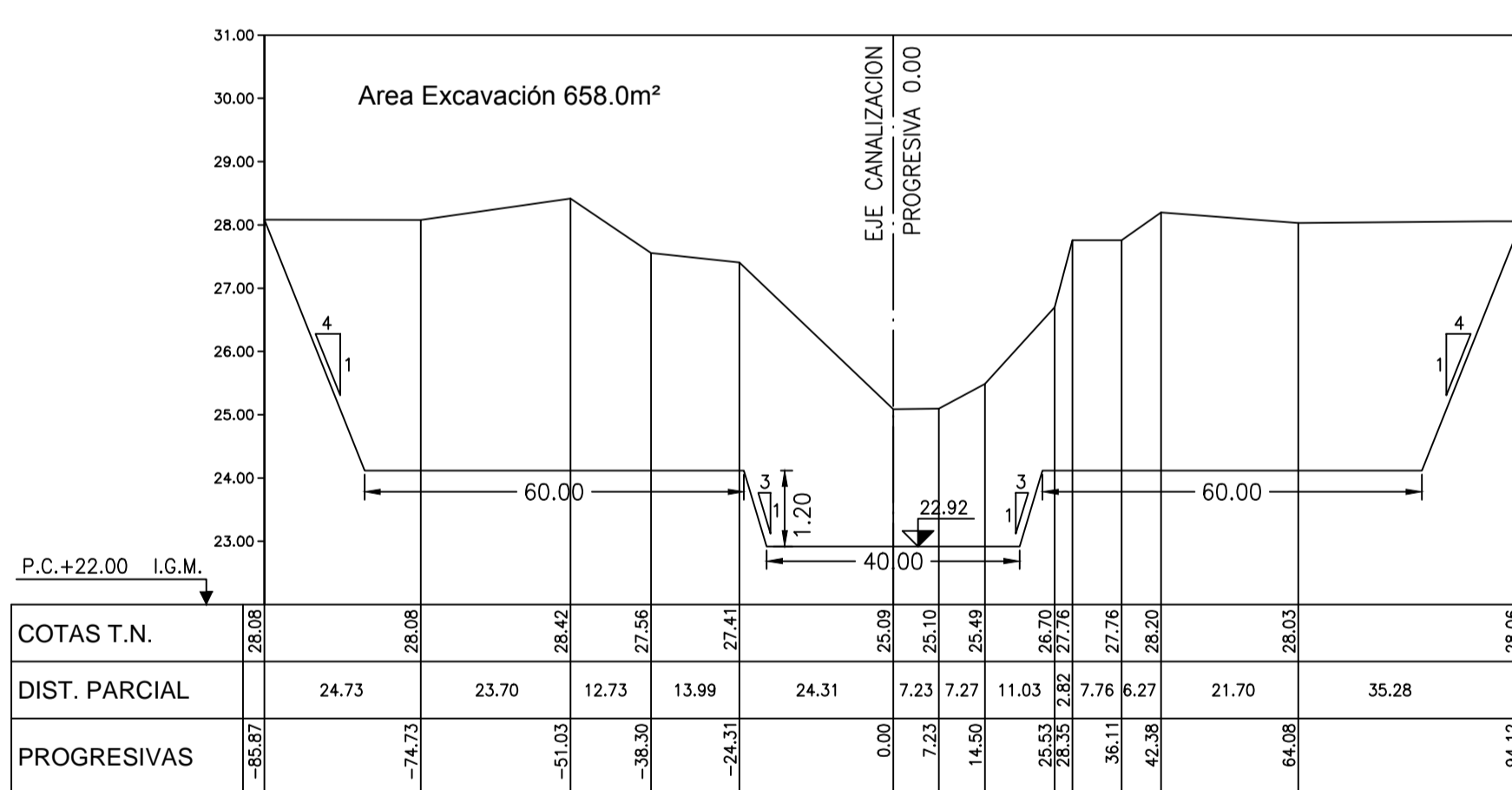
PERFIL SS-142 - PROGRESIVA 352329



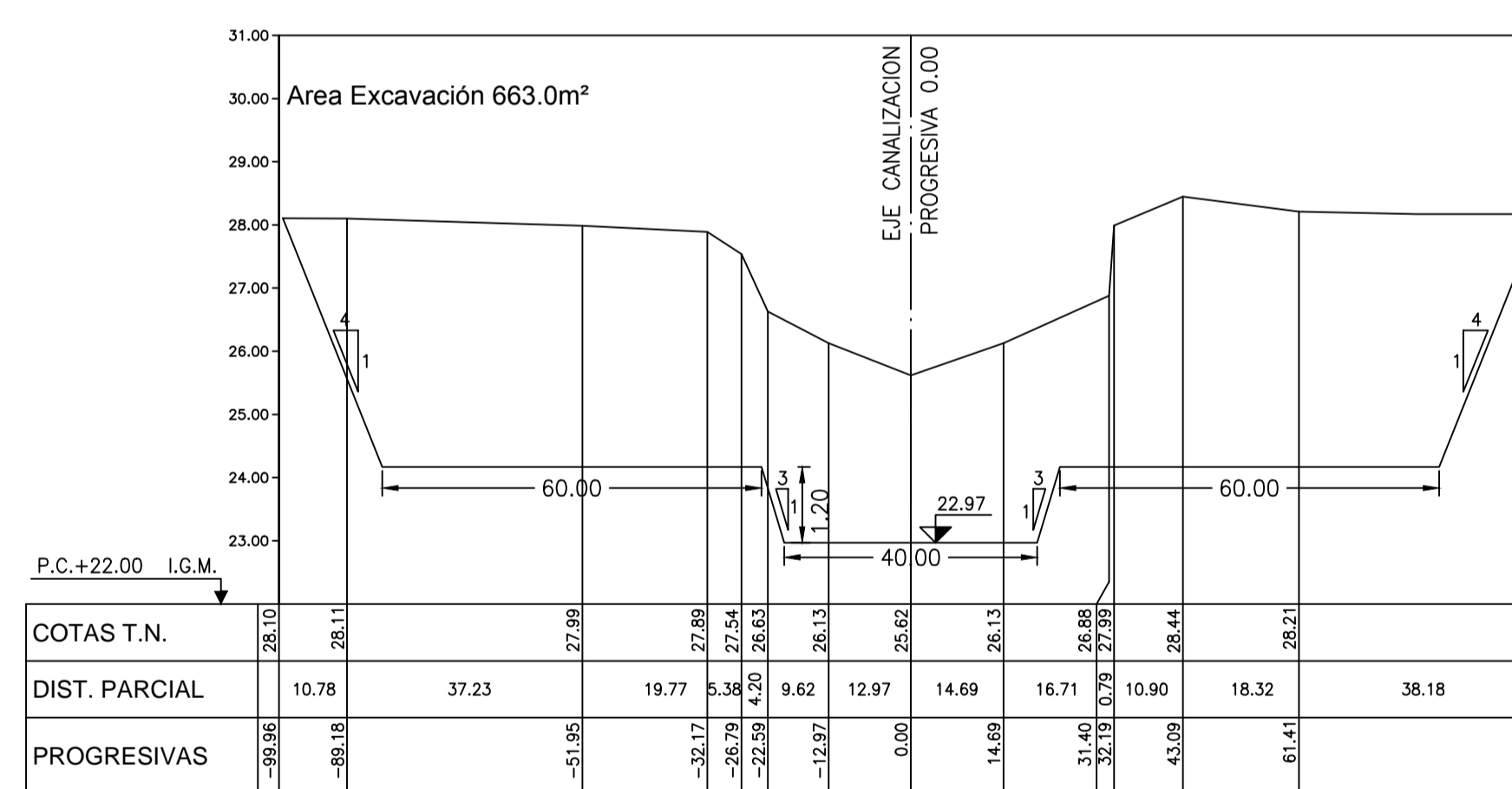
PERFIL SS-143 - PROGRESIVA 352721



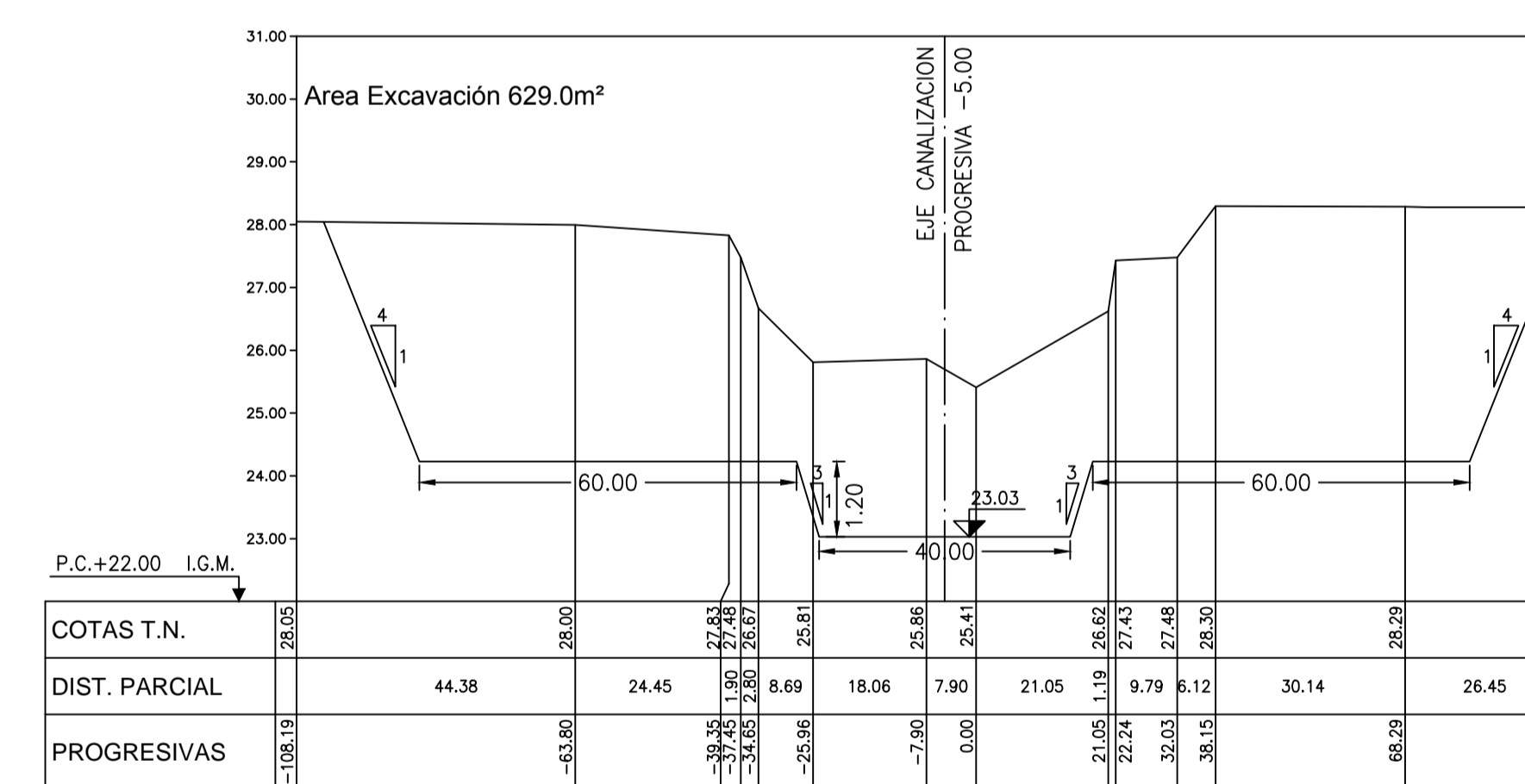
PERFIL SS-144 - PROGRESIVA 353138



PERFIL SS-145 - PROGRESIVA 353533



PERFIL SS-146 - PROGRESIVA 353976

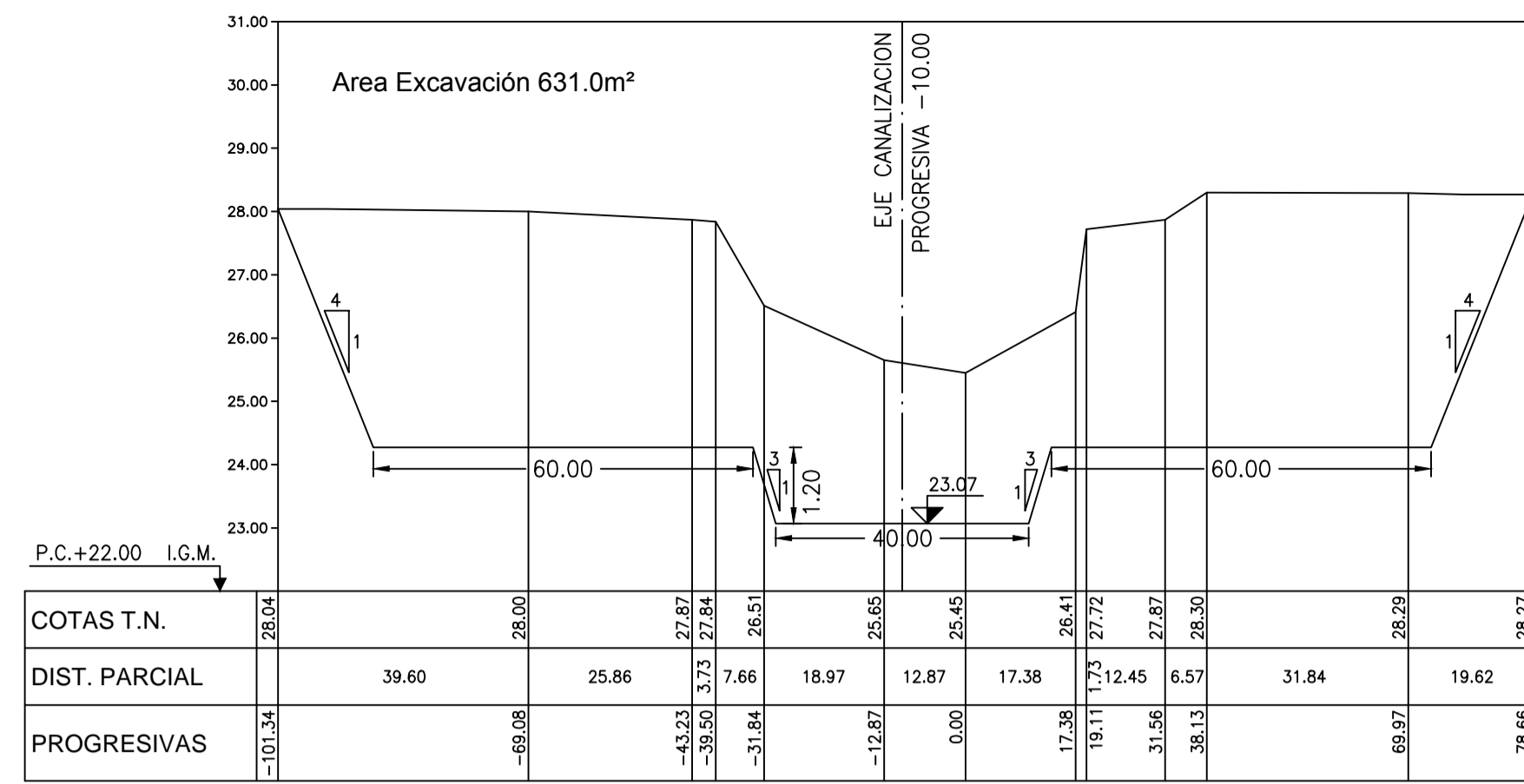


SUBTRAMOS	DESDE	HASTA
2	Pla. Ruta Nac. N°205 (Prog. 346400)	Pla. Camino Ernestina Elvira (Prog. 379780)

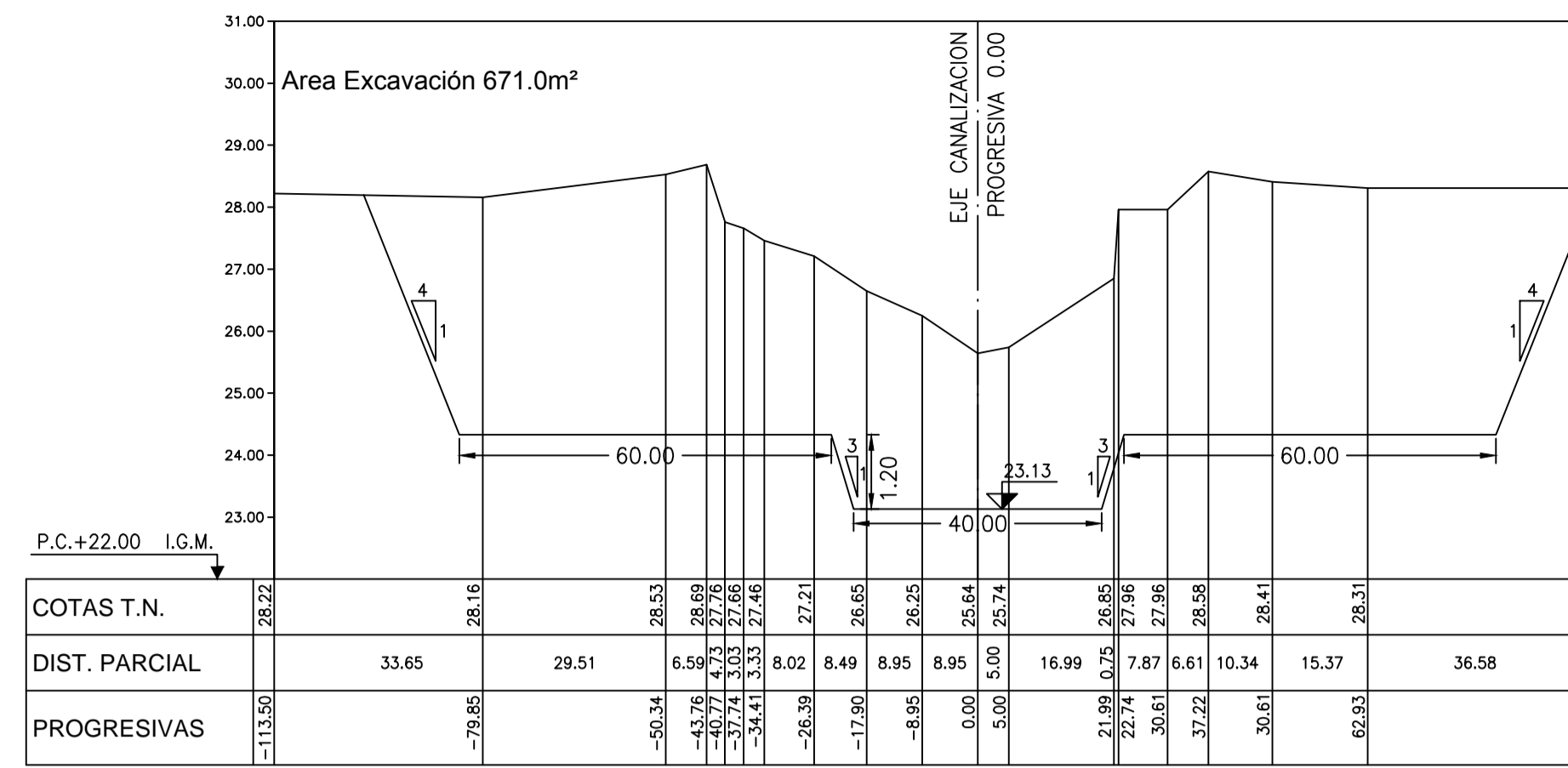


OBRA: PLAN MAESTRO INTEGRAL DEL RIO SALADO AMPLIACIÓN DE LA CAPACIDAD DEL RIO SALADO SUPERIOR		
Partido:	Localidad:	
PERFILES TRANSVERSALES		
Tramo 4 - Etapa 2		(Prog. 346400 a Prog. 379830) (Hoja 2de8)
Director Provincial: Ing. Mario A. GSCHAUER	Director Técnico: Ing. Marcelo RASTELLI	
Jefe Depto. Proyectos de Terceros: Ing. Hugo Farotto	Proyectista Hidráulico: Ing. Zsolt J. Zombori	Proyectista Estructural: Ing.
Topografía: DPOH	Ing. Jorge I. Bidegory Ing. Marcelo E. Berridi	Dibujo: Leandro D. Notte
Fecha:	Escala: H. 1:1000 V. 1:100	Archivo:

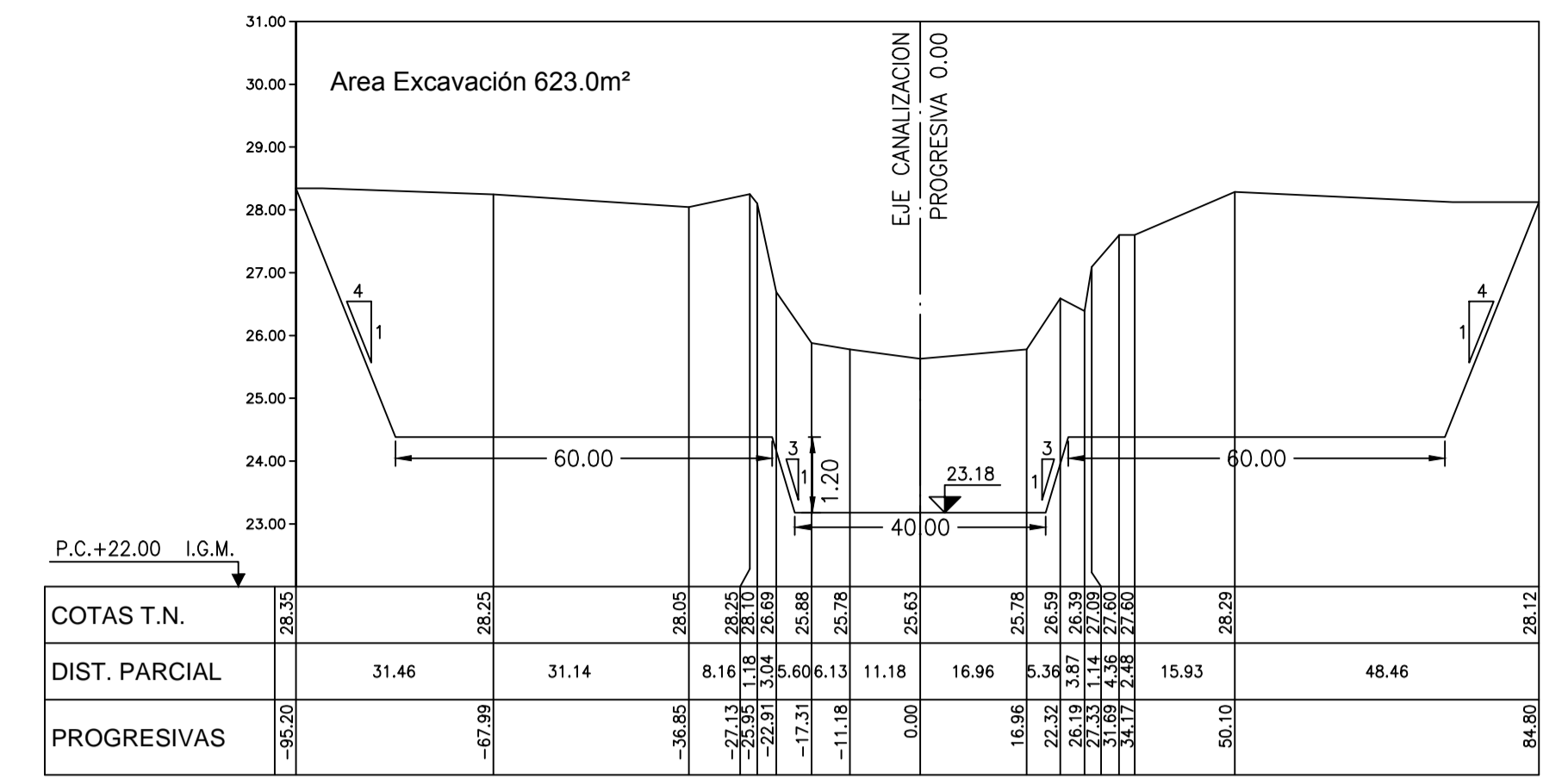
PERFIL SS-147 - PROGRESIVA 354356



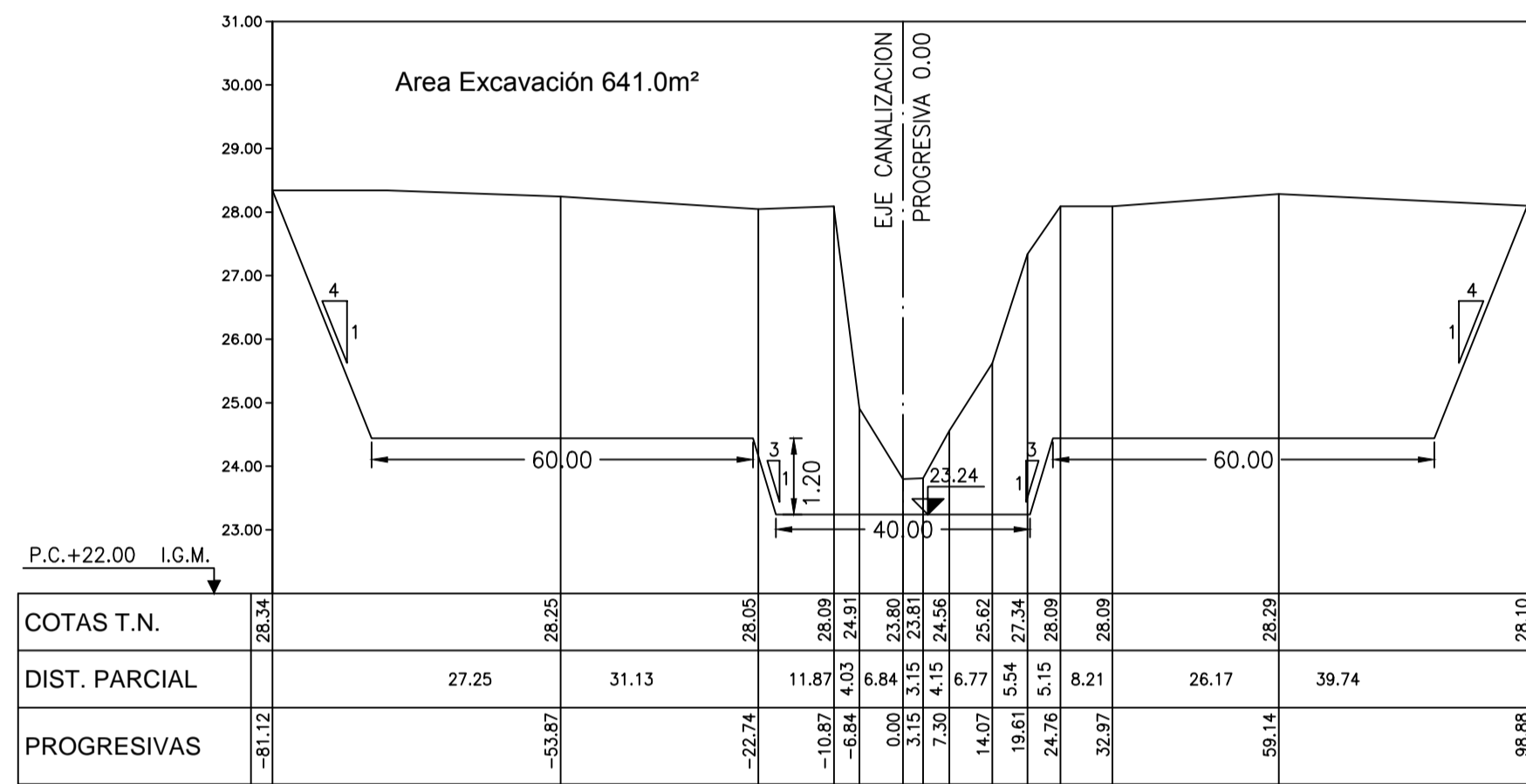
PERFIL SS-148 - PROGRESIVA 354779



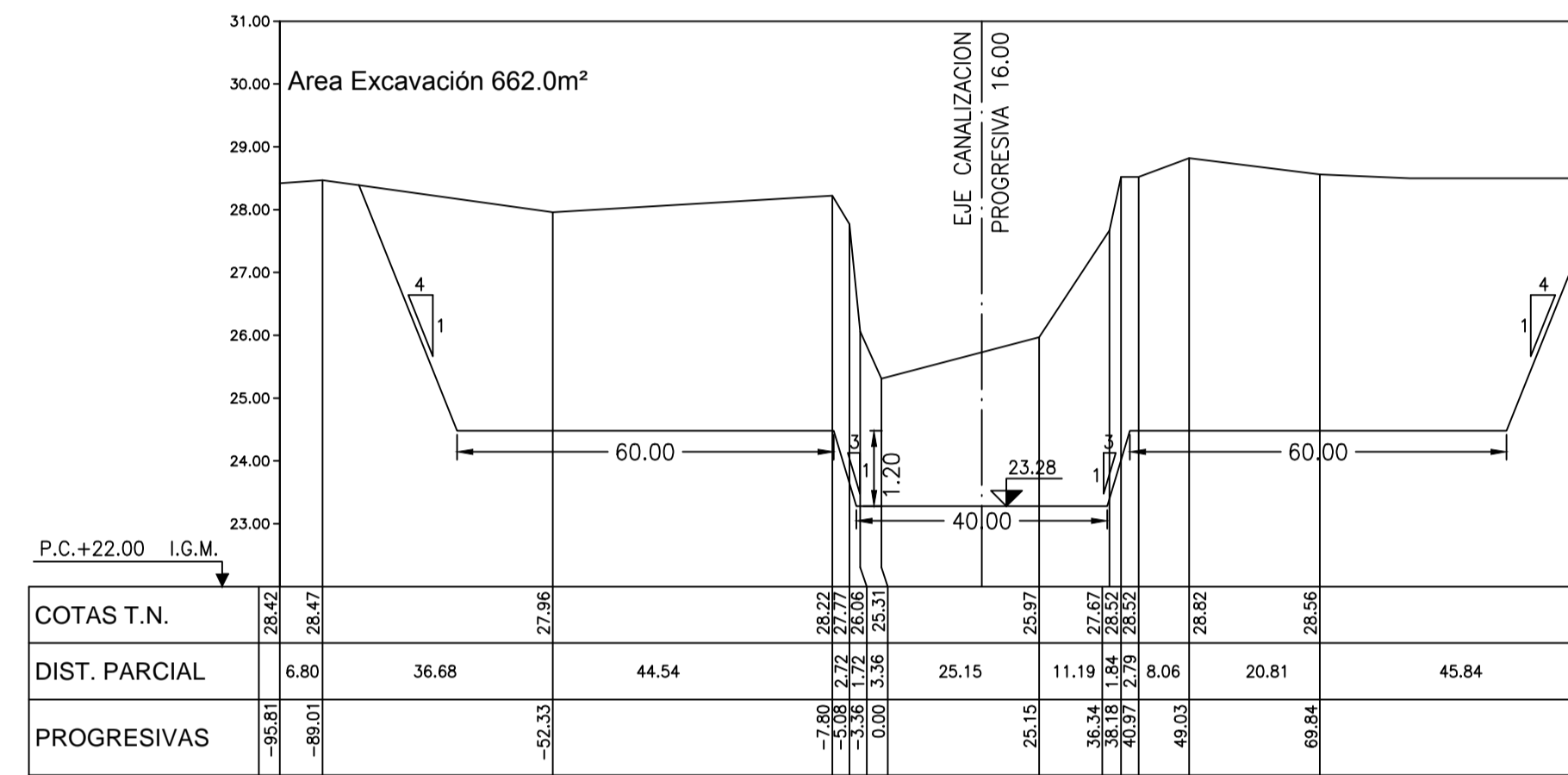
PERFIL SS-149 - PROGRESIVA 355195



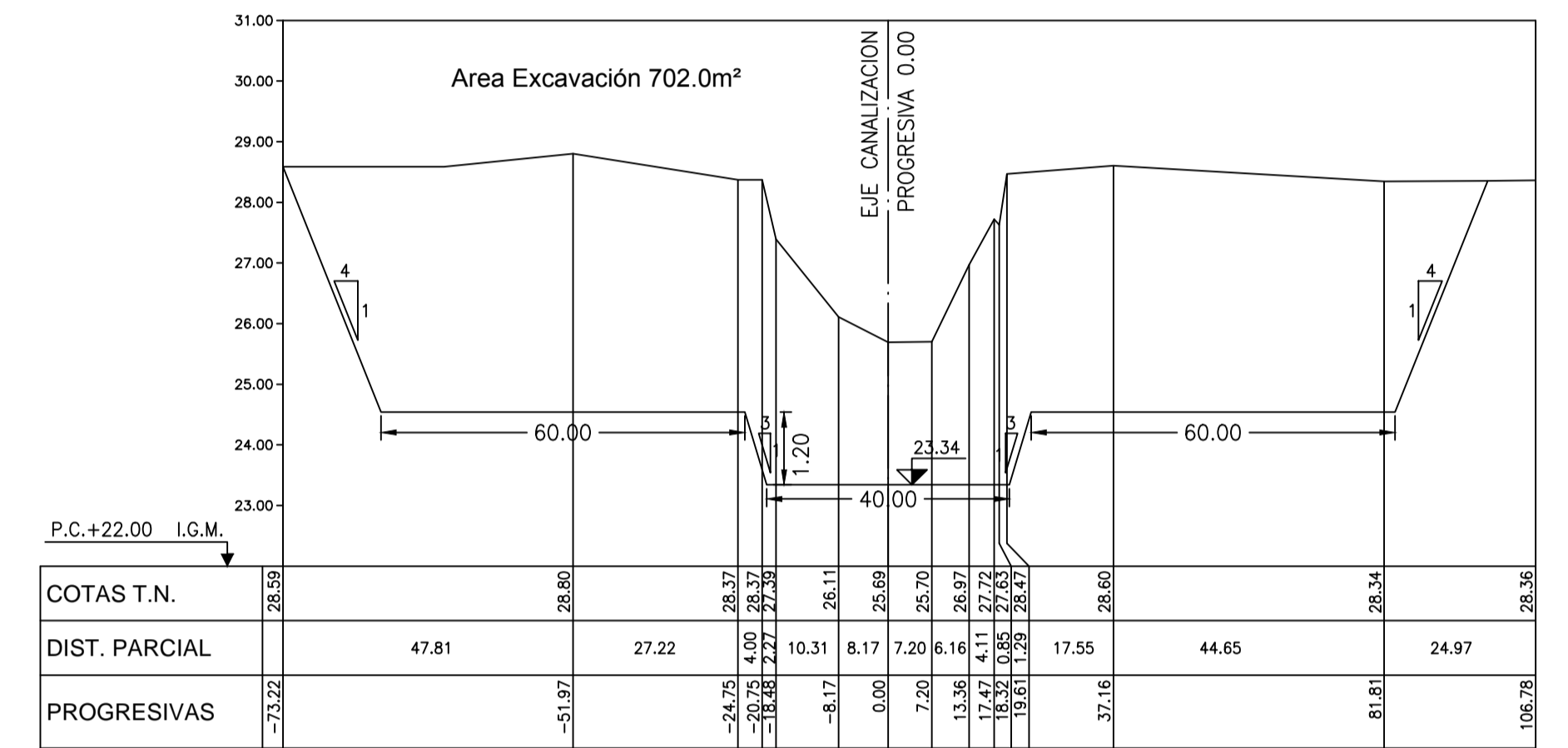
PERFIL SS-150 - PROGRESIVA 355617



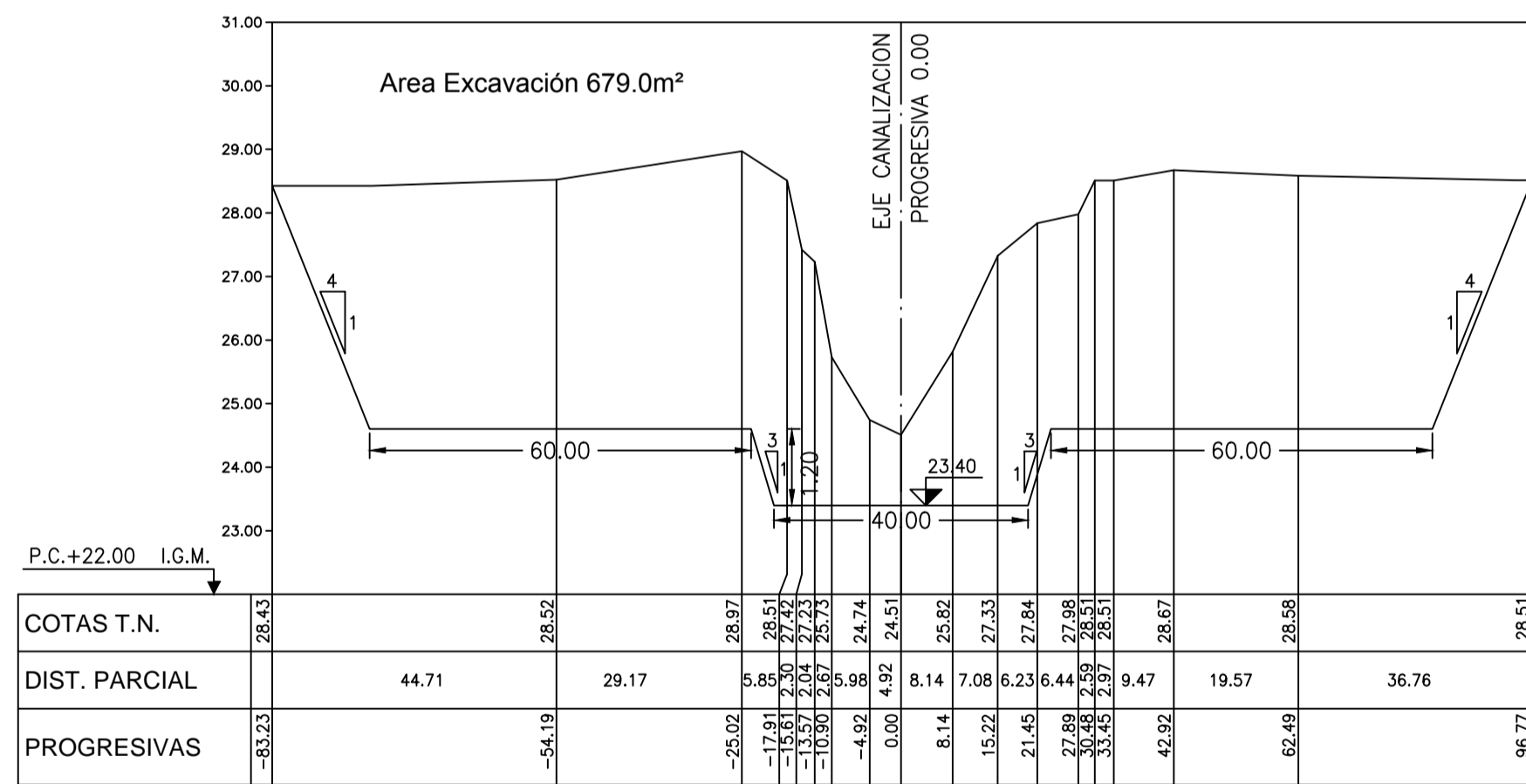
PERFIL SS-151 - PROGRESIVA 355910



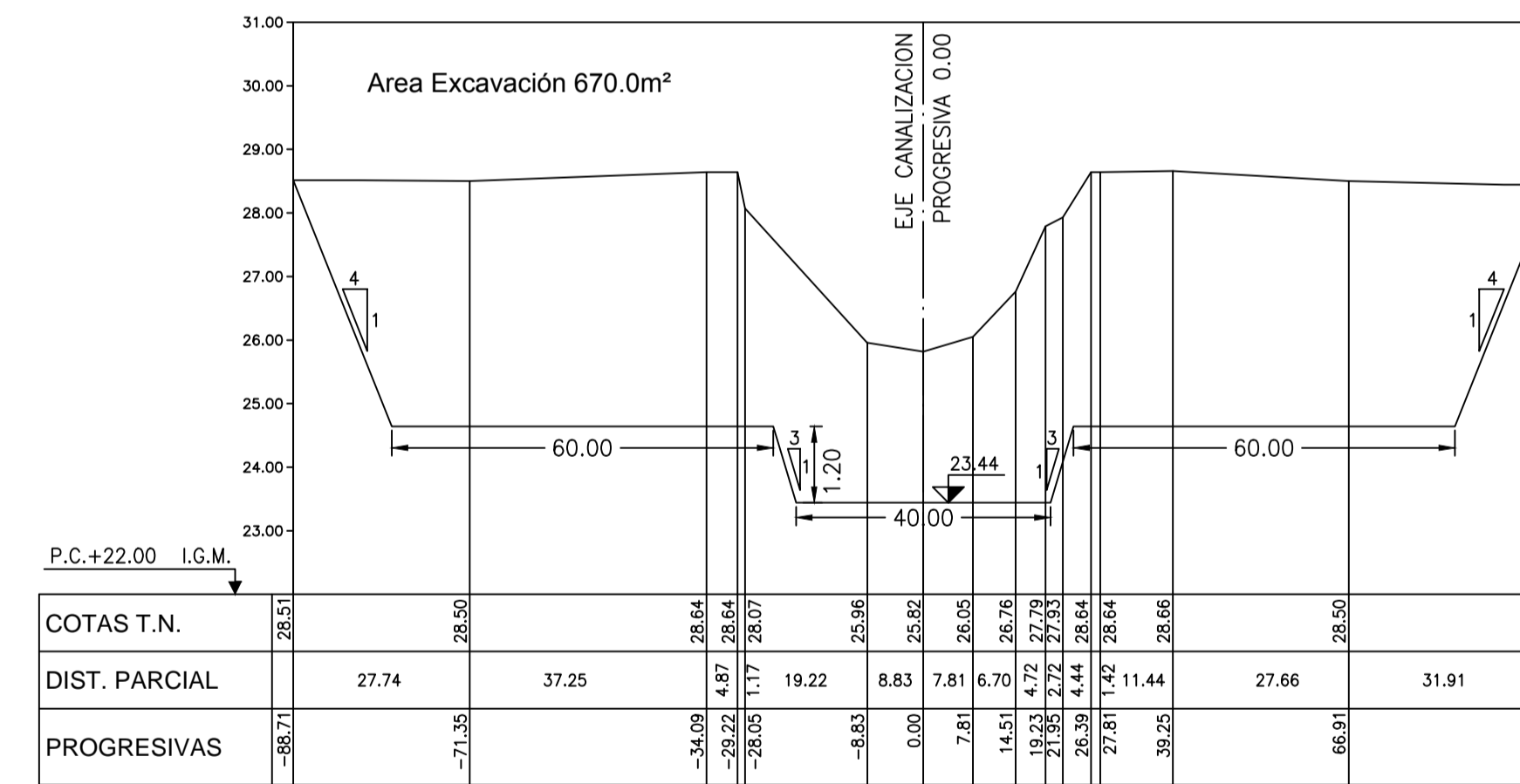
PERFIL SS-152 - PROGRESIVA 356406



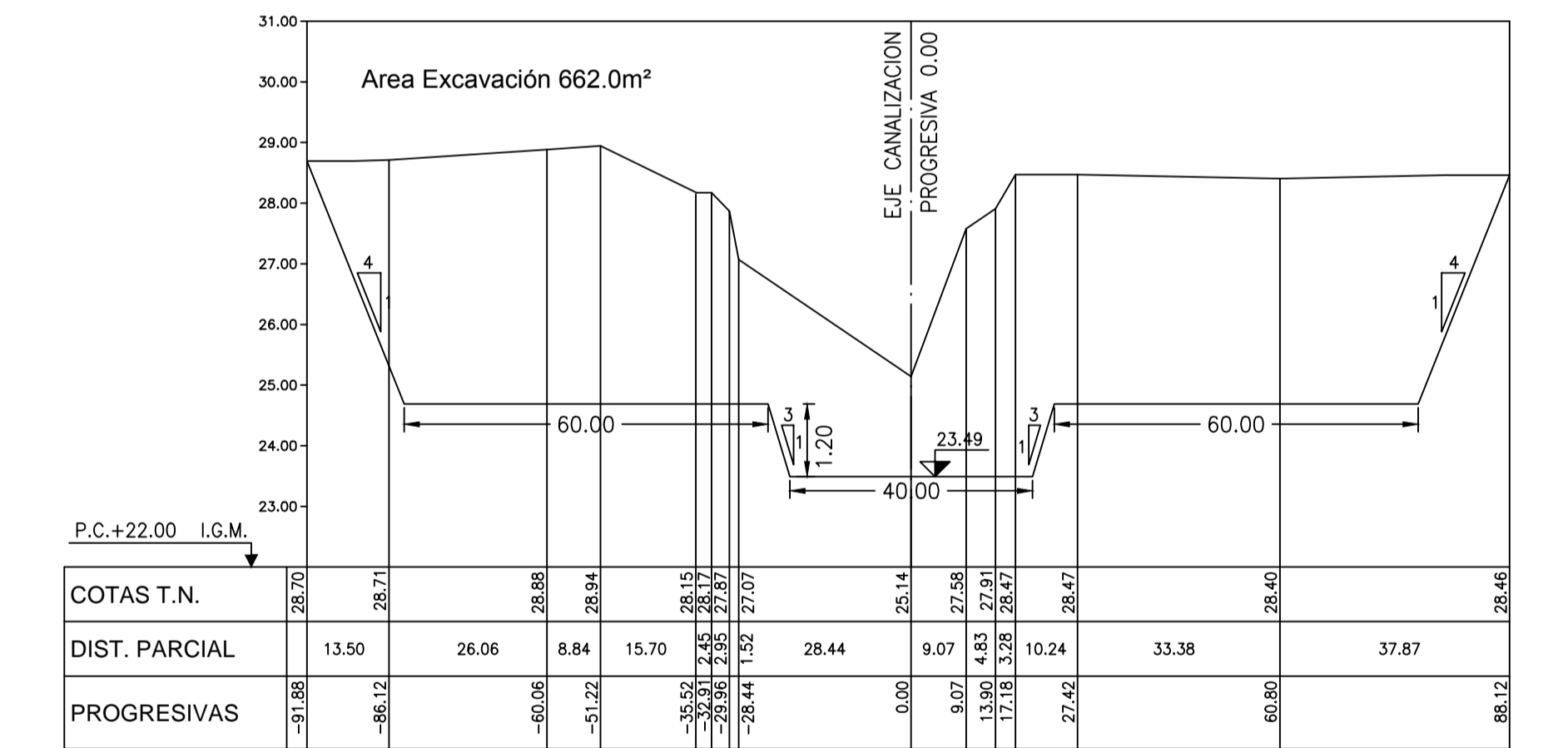
PERFIL SS-153 - PROGRESIVA 356842



PERFIL SS-154 - PROGRESIVA 357186



PERFIL SS-155 - PROGRESIVA 357585

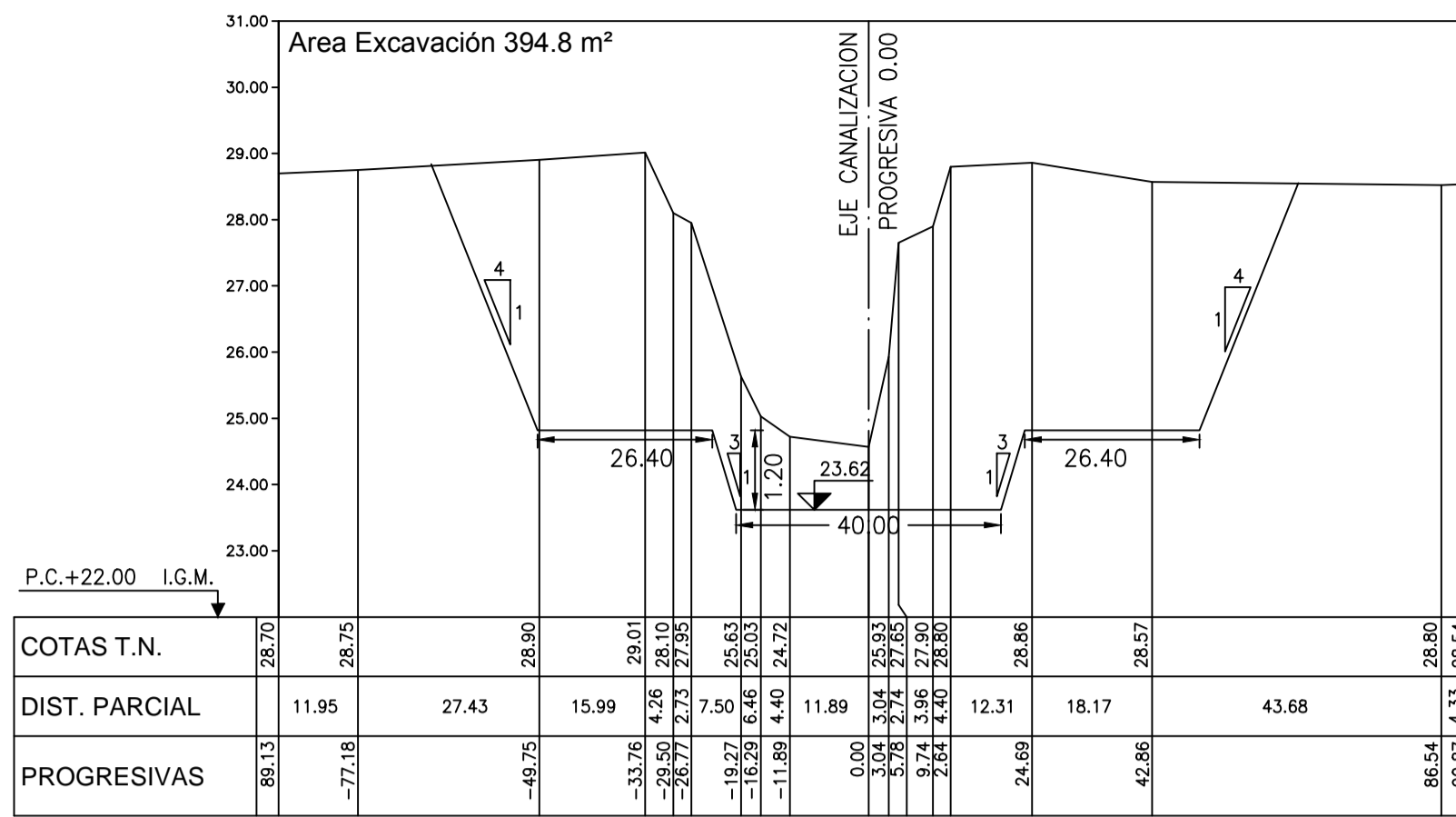


SUBTRAMOS	DESDE	HASTA
2	Pte. Ruta Nac. N°205 (Prog. 346400)	Pte. Camino Ernestina Elvira (Prog. 379780)

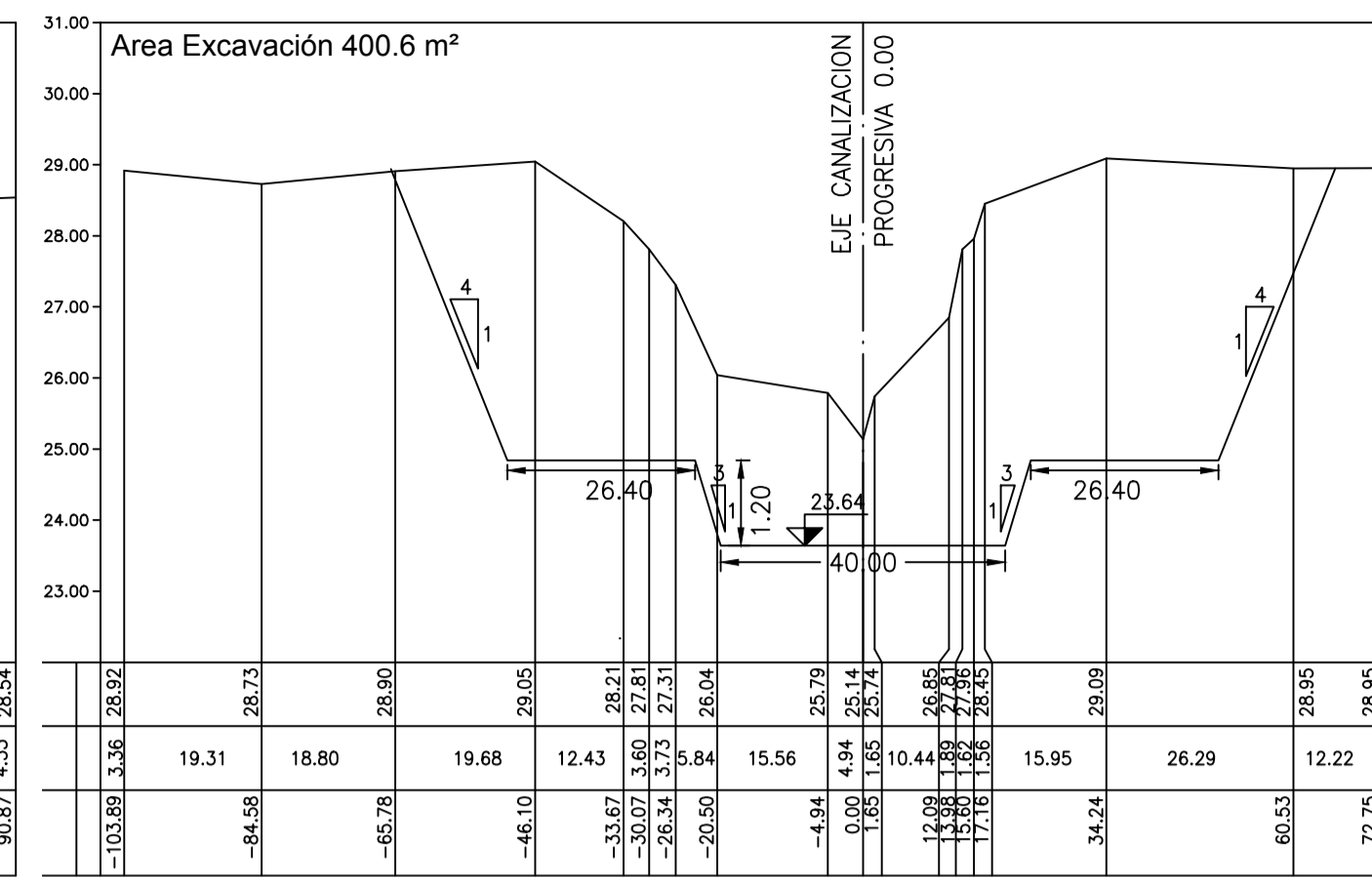


OBRA: PLAN MAESTRO INTEGRAL DEL RIO SALADO AMPLIACION DE LA CAPACIDAD DEL RIO SALADO SUPERIOR		
Partido:	Localidad:	
PERFILES TRANSVERSALES		
Tramo 4 - Etapa 2		(Prog. 346400 a Prog. 379830) (Hoja 3de8)
Director Provincial: Ing. Mario A. GSCHAUER	Director Técnico: Ing. Marcelo RASTELLI	
Jefe Depto. Proyectos de Terceros: Ing. Hugo Farotto	Proyectista Hidráulico: Ing. Zsolt J. Zombori	Proyectista Estructural: Ing. Leandro D. Notte
Topografía: DPOH	Ing. Jorge I. Bidegory	Dibujo: Leandro D. Notte
Fecha:	Escala: H. 1:1000 V. 1:100	Archivo:

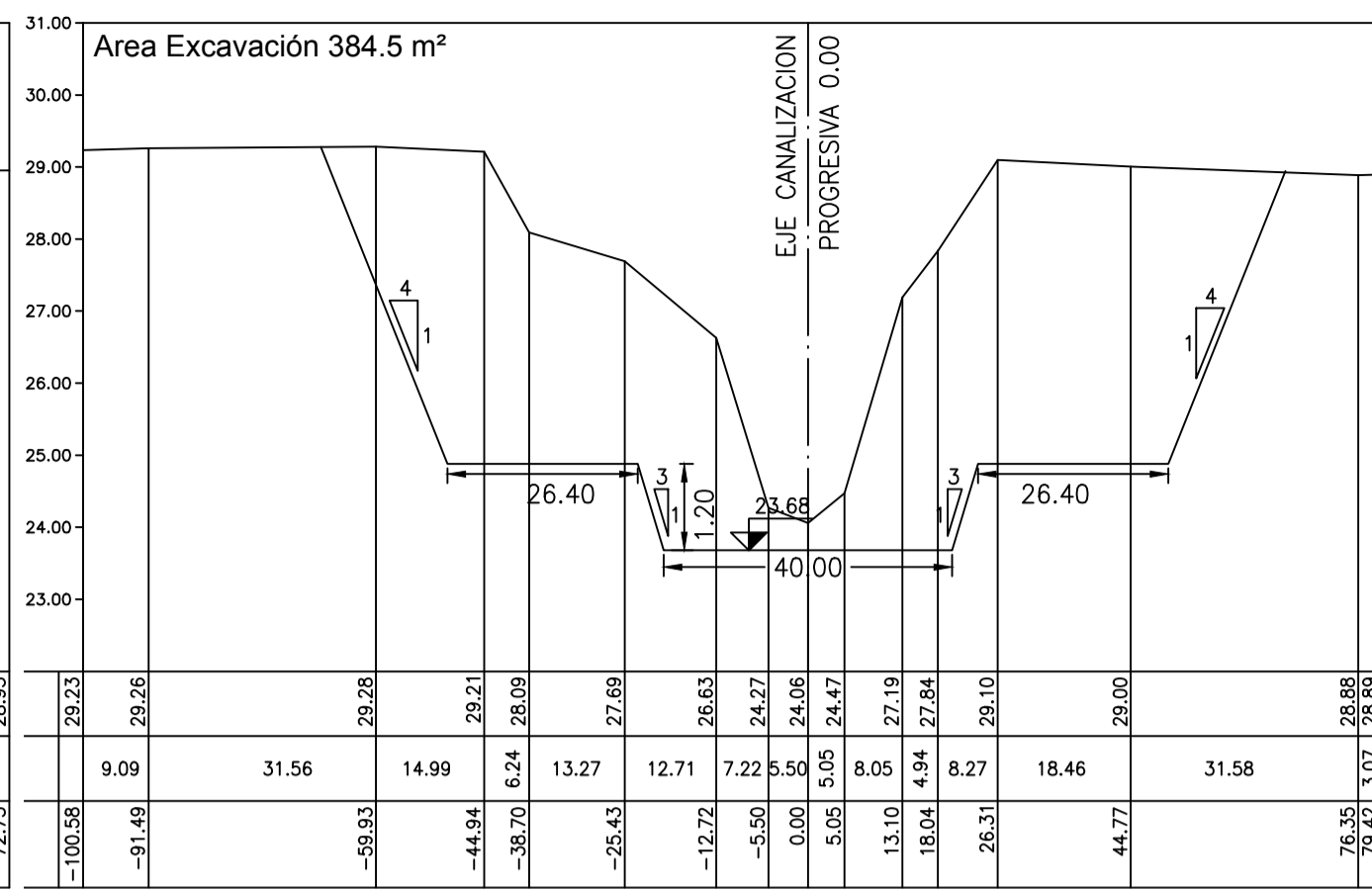
PERFIL SS-156 - PROGRESIVA 358060



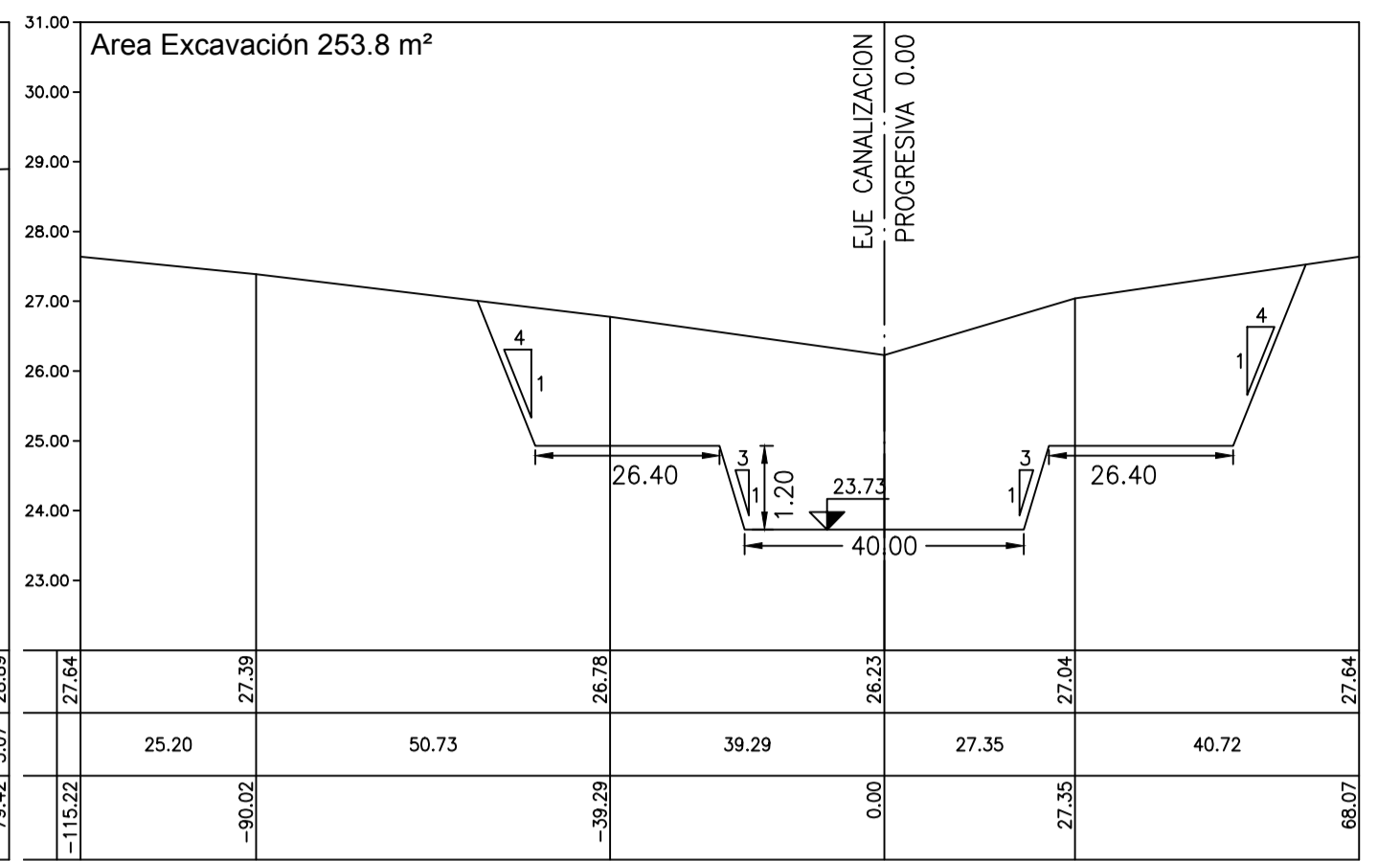
PERFIL SS-157 - PROGRESIVA 358290



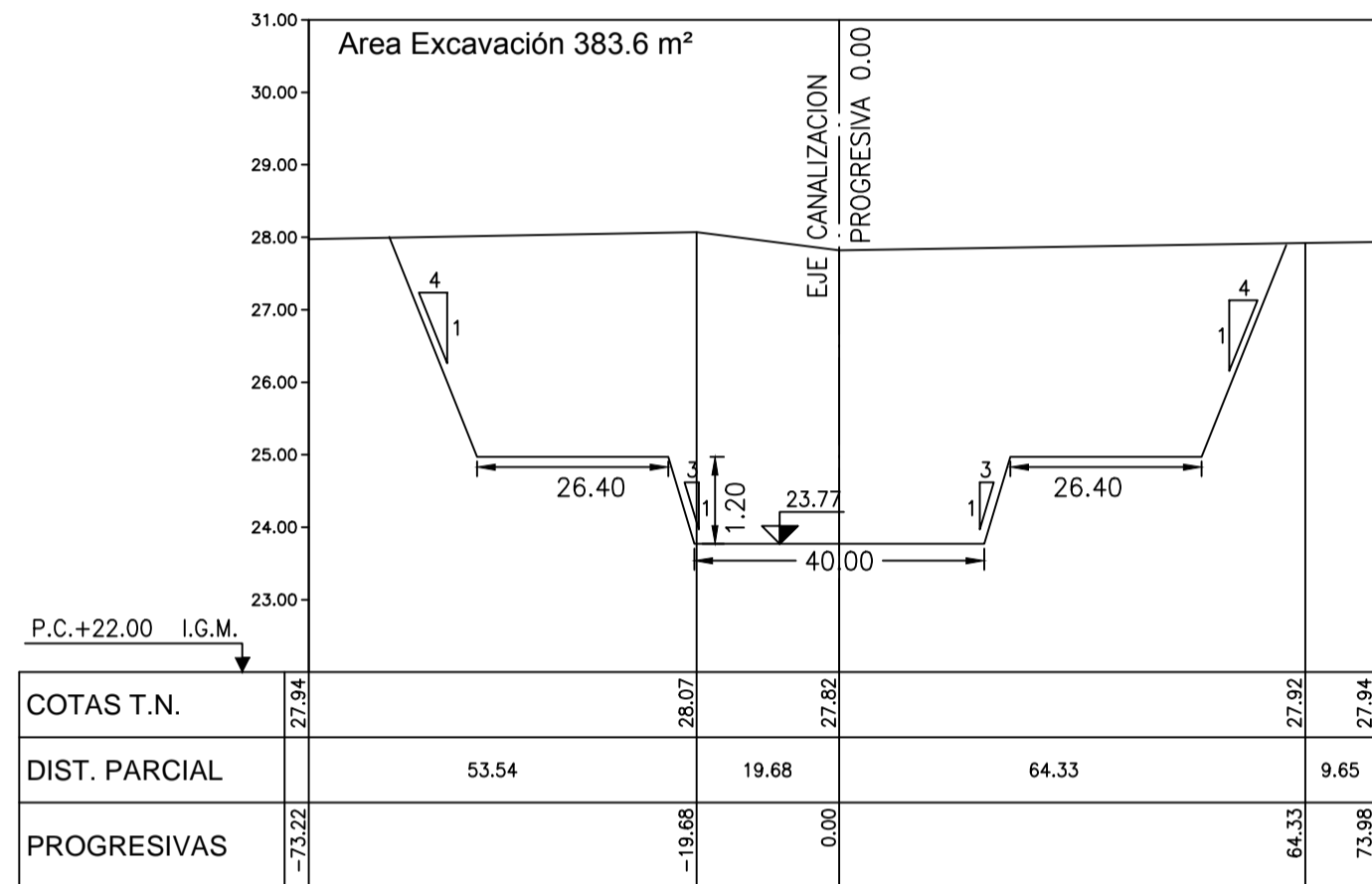
PERFIL SS-158 - PROGRESIVA 358746



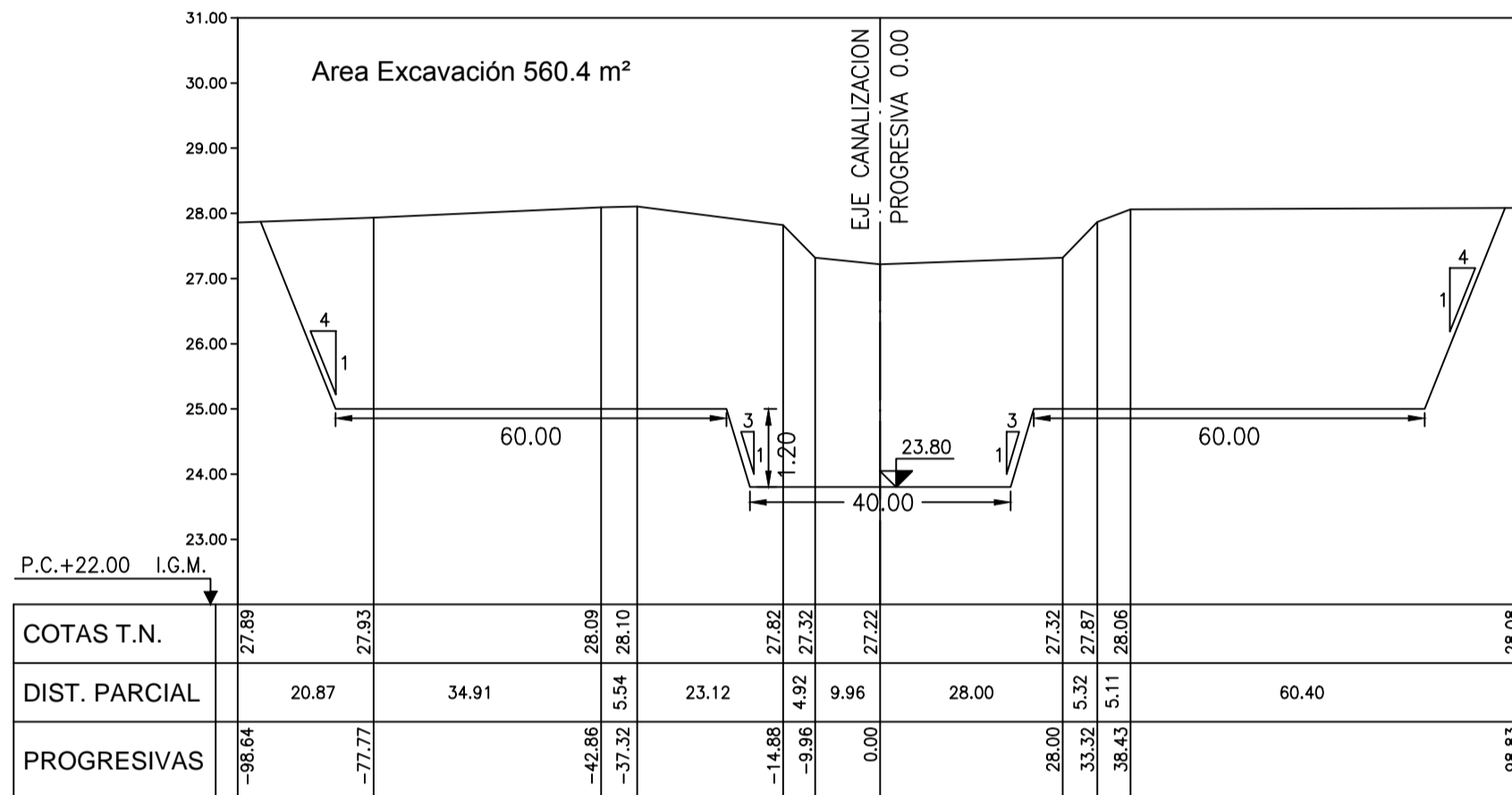
PERFIL SS-159 - PROGRESIVA 359365



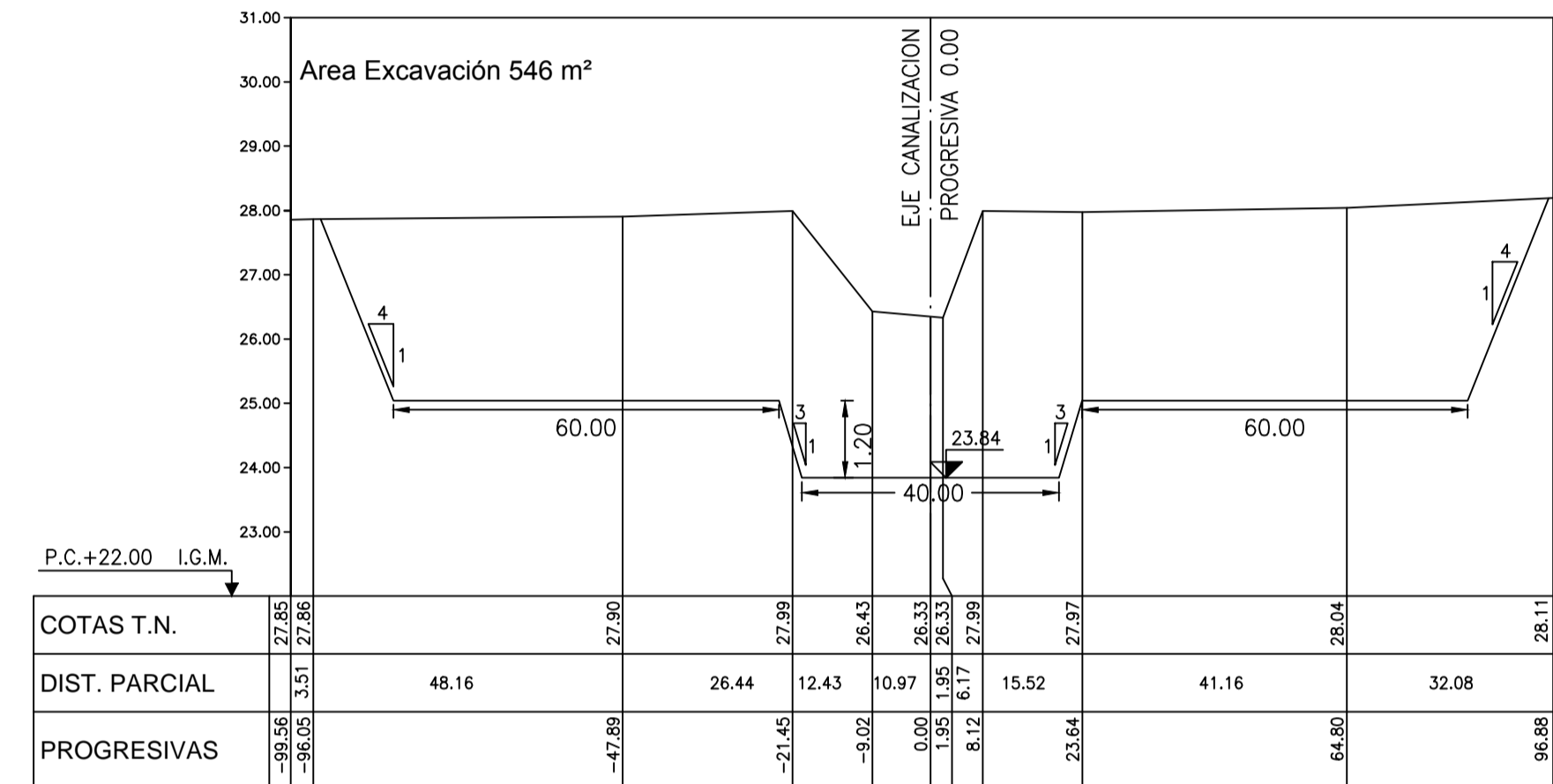
PERFIL SS-160 - PROGRESIVA 359819



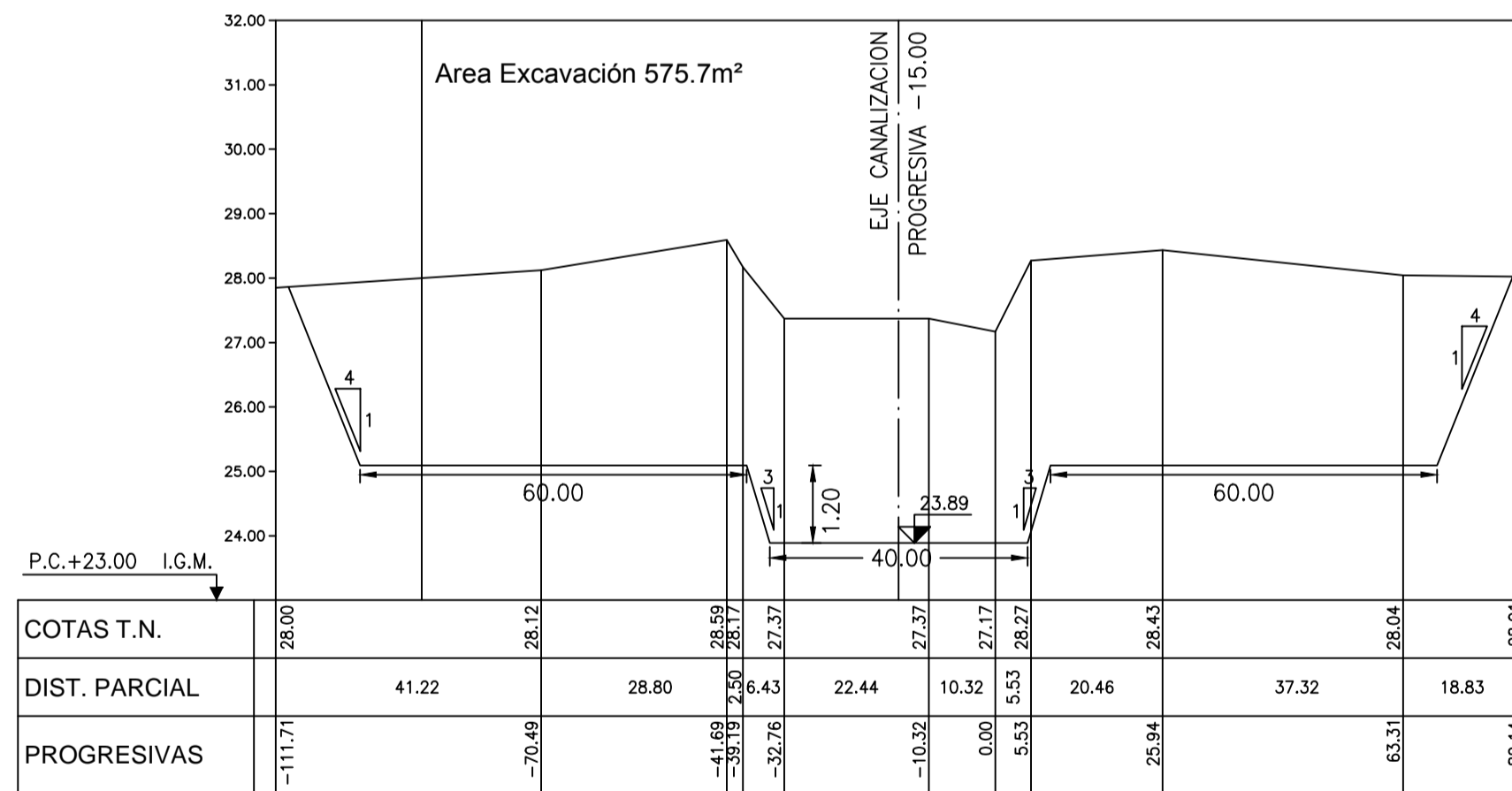
PERFIL SS-161 - PROGRESIVA 360105



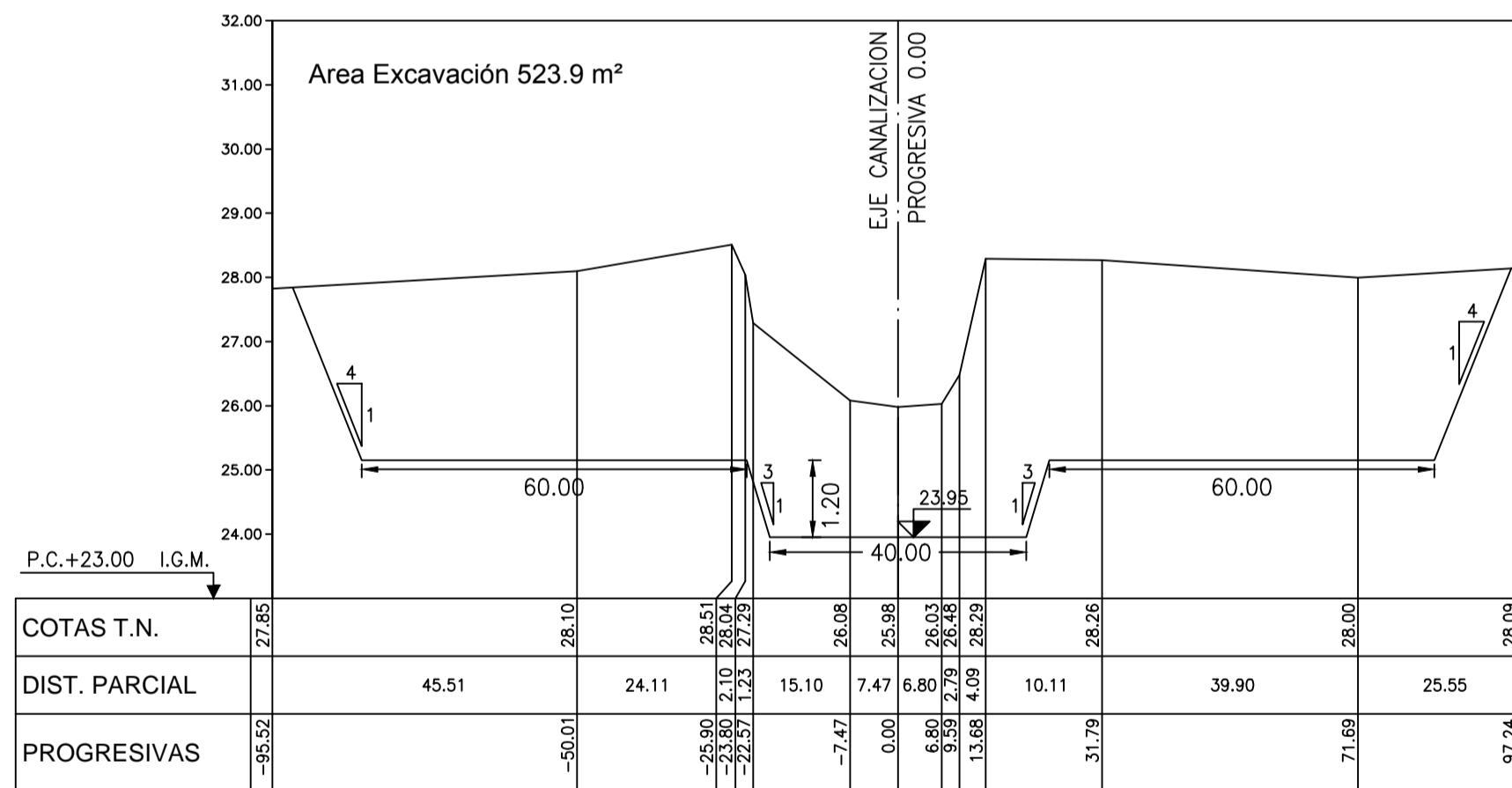
PERFIL SS-162 - PROGRESIVA 360426



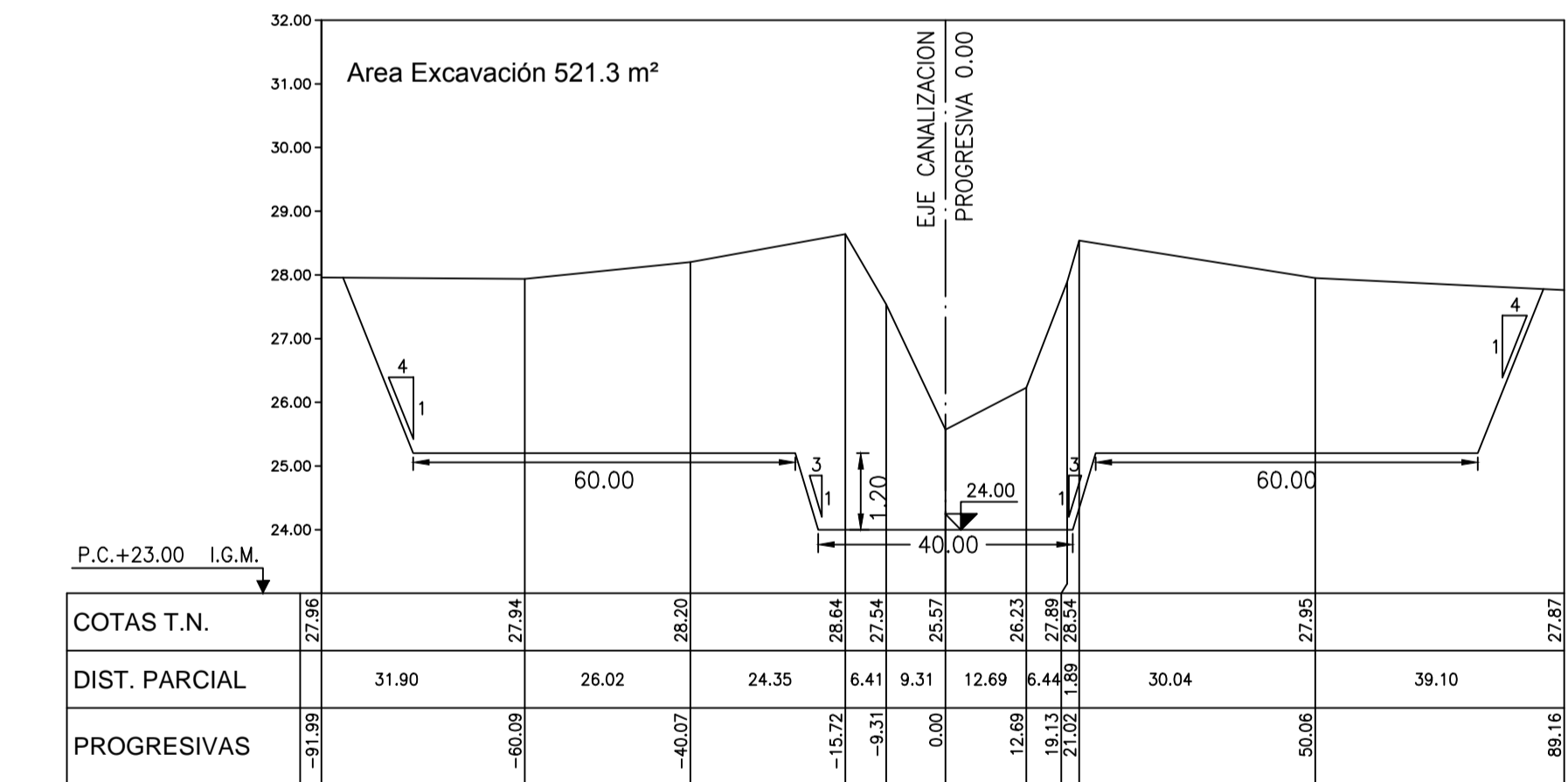
PERFIL SS-163 - PROGRESIVA 360846



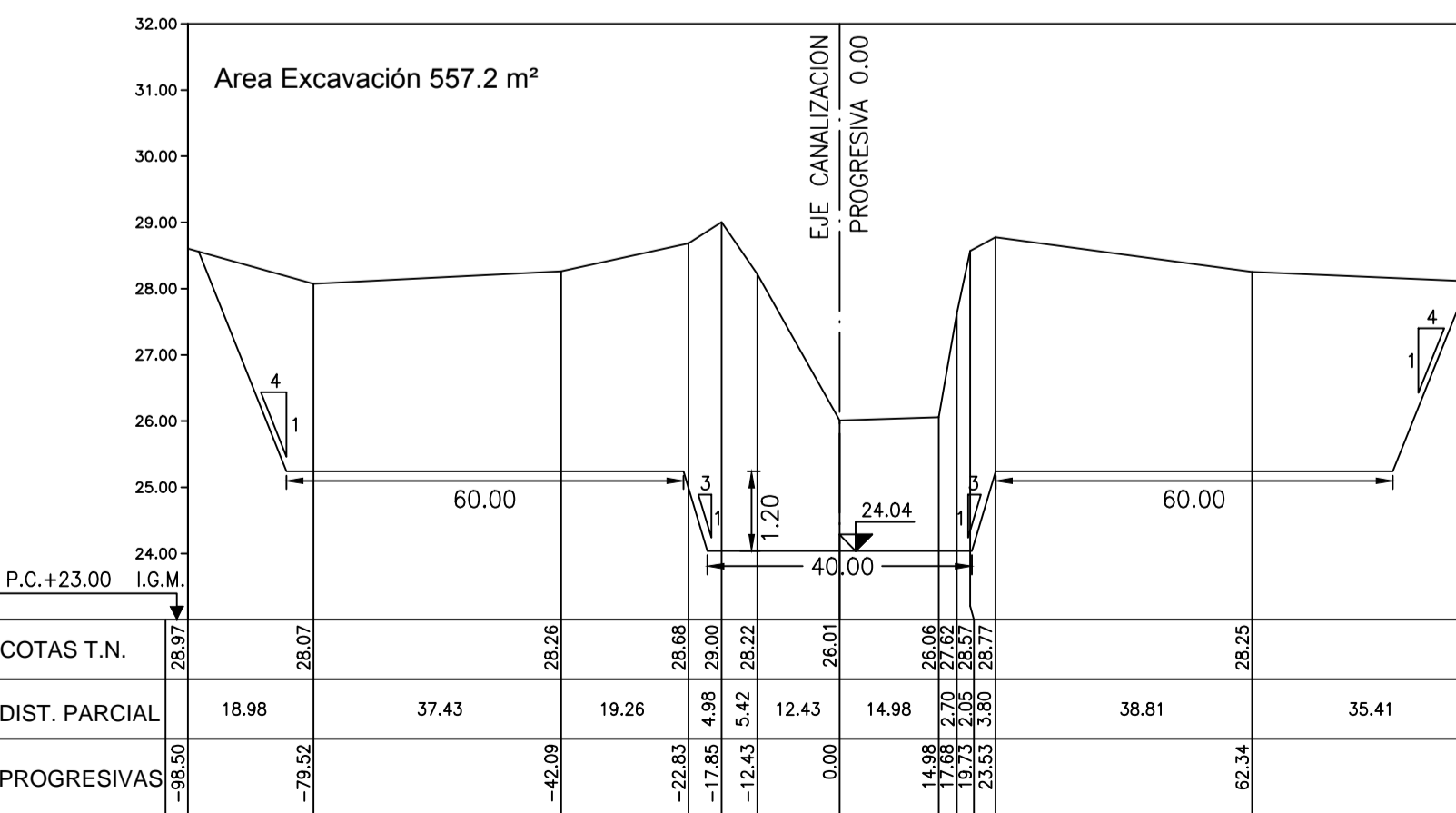
PERFIL SS-164 - PROGRESIVA 361248



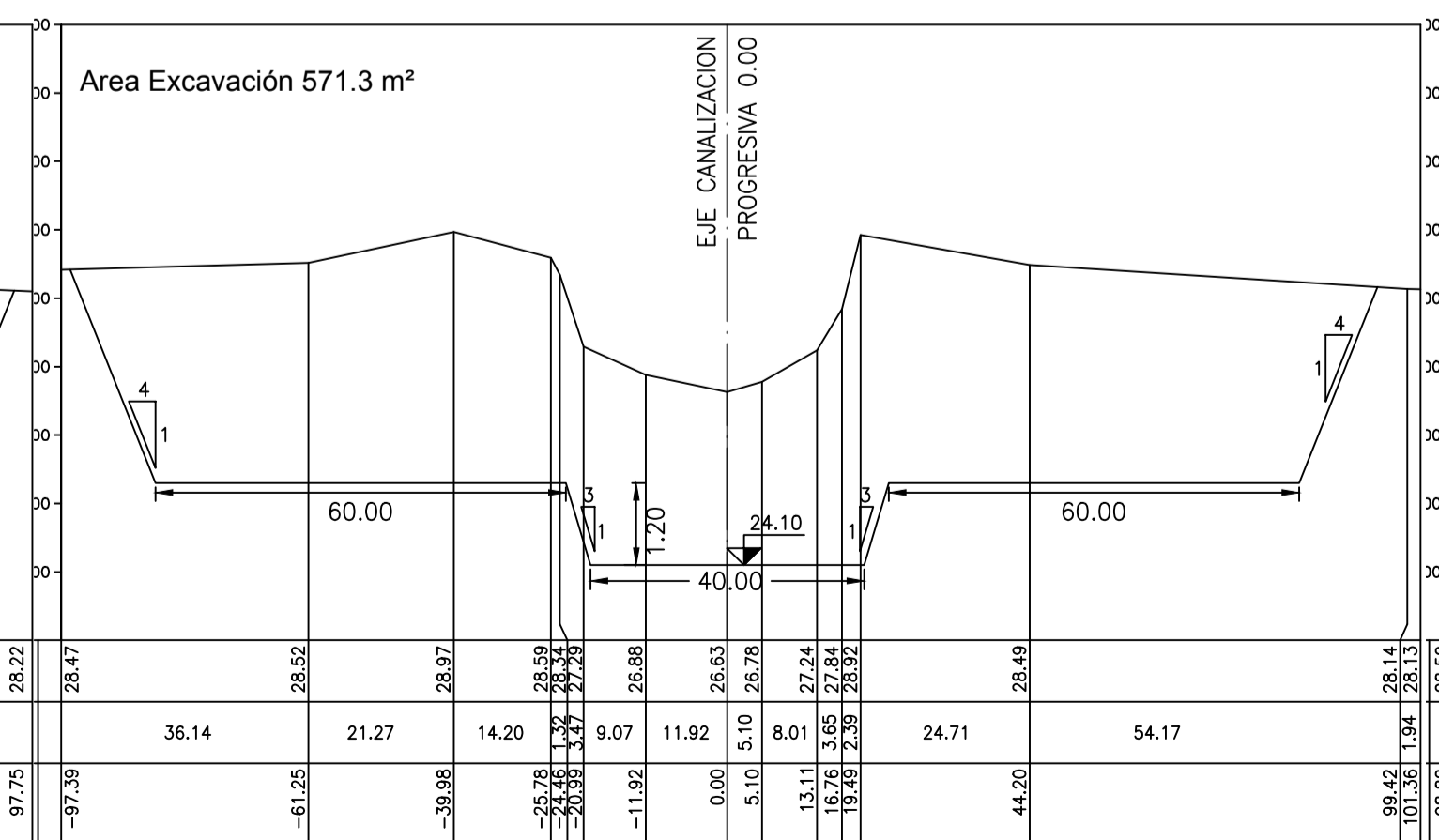
PERFIL SS-165 - PROGRESIVA 361654



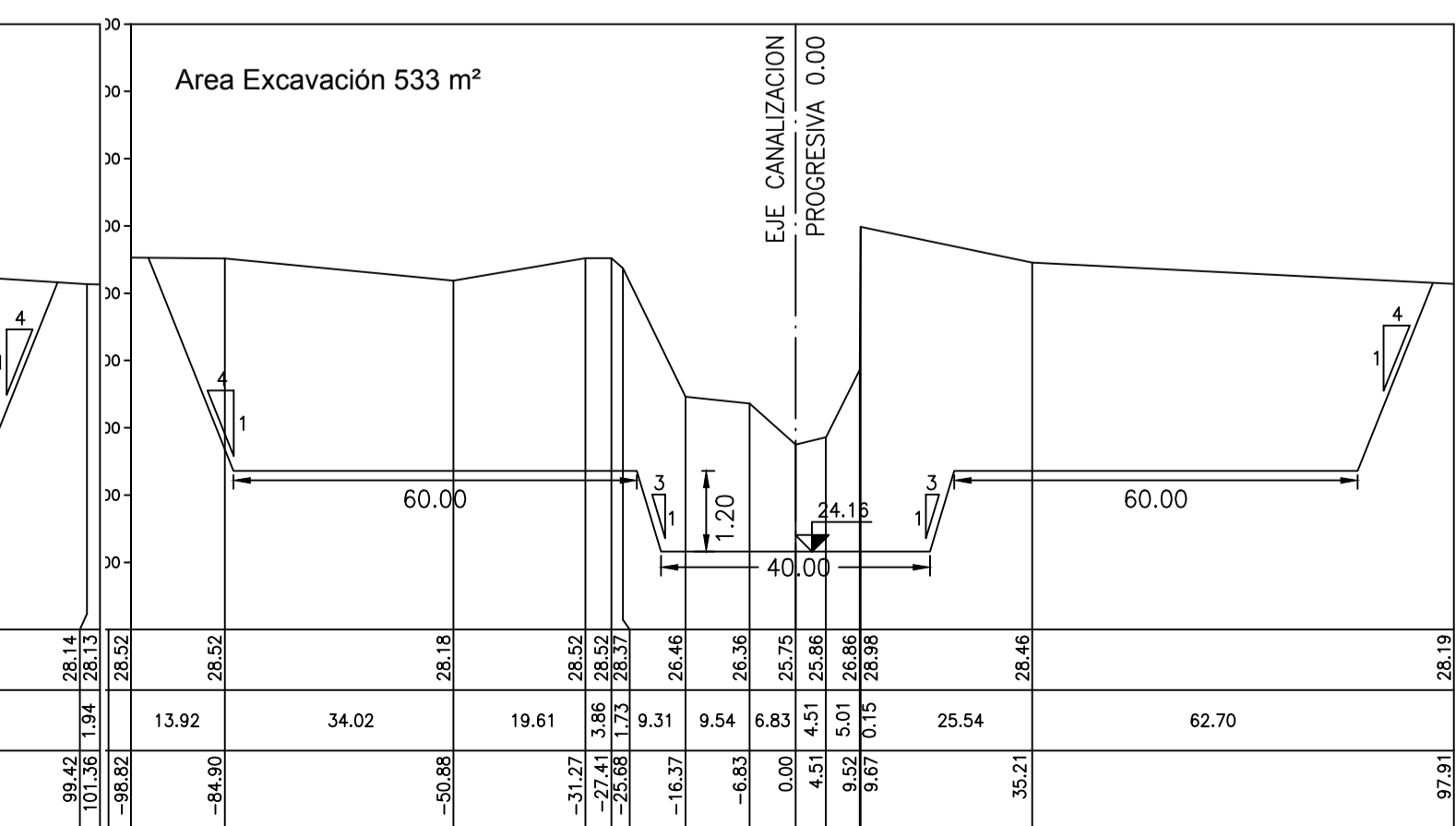
PERFIL SS-166 - PROGRESIVA 362016



PERFIL SS-167 - PROGRESIVA 362425



PERFIL SS-168 - PROGRESIVA 362886



SUBTRAMOS	DESDE	HASTA
1	Lag. Las Flores Chica (Prog. 299083)	Pte. Ruta Nac. N°205 (Prog. 346400)
2	Pte. Ruta Nac. N°205 (Prog. 346400)	Pte. Camino Ernestina Elvira (Prog. 379780)



OBRA: PLAN MAESTRO INTEGRAL DEL RIO SALADO
AMPLIACIÓN DE LA CAPACIDAD DEL RIO SALADO SUPERIOR

Partido: Localidad:

PERFILES TRANSVERSALES Plano 6

Tramo 4 - Etapa 2 (Prog. 346400 a Prog. 379830) (Hoja 4de8)

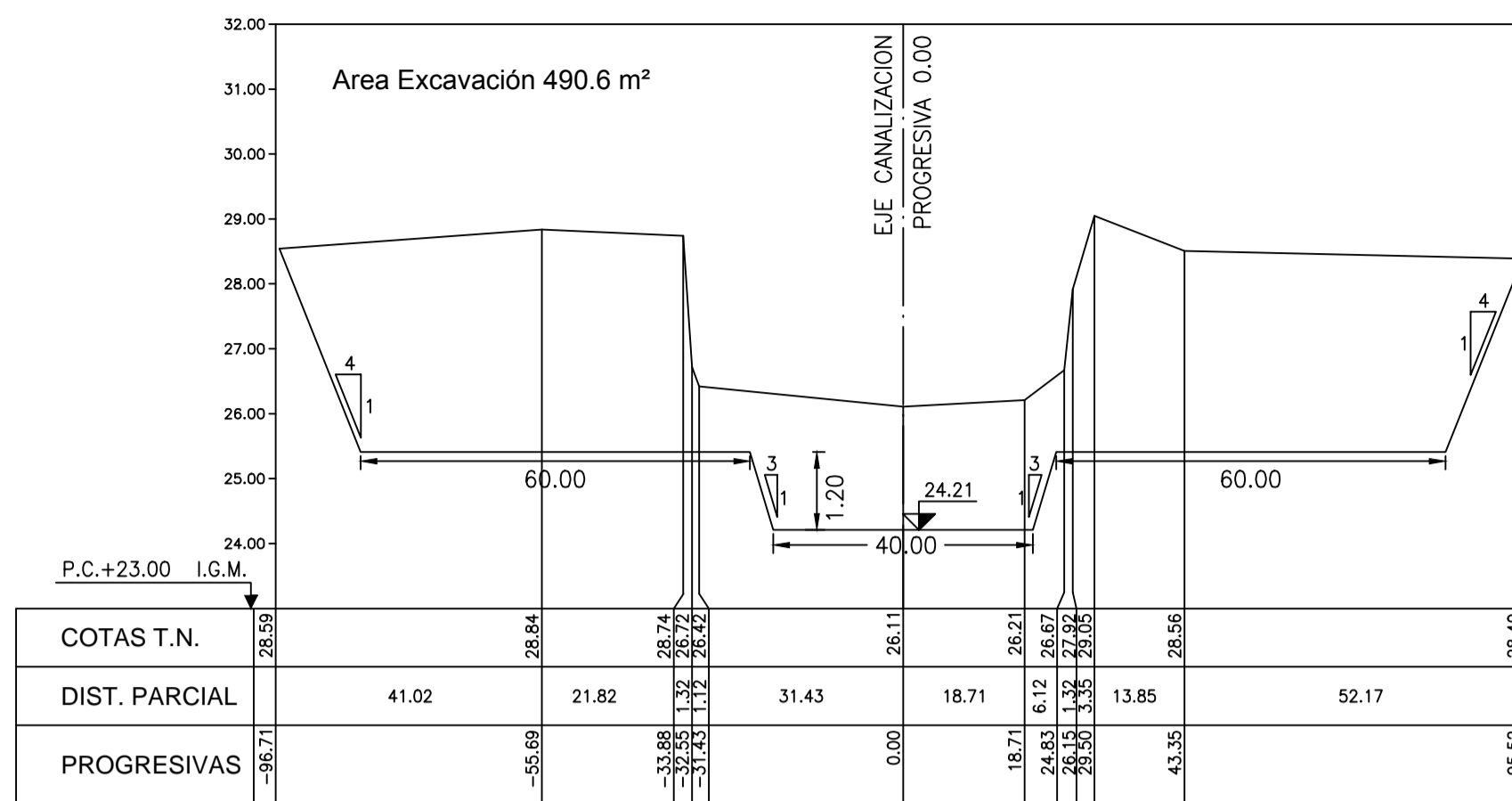
Director Provincial: Ing. Mario A. GSCHADDER
Director Técnico: Ing. Marcelo RASTELLI

Jefe Depto. Proyectos de Terceros: Ing. Hugo Farotto
Proyctista Hidráulico: Ing. Zsolt J. Zombori
Proyctista Estructural: Ing.

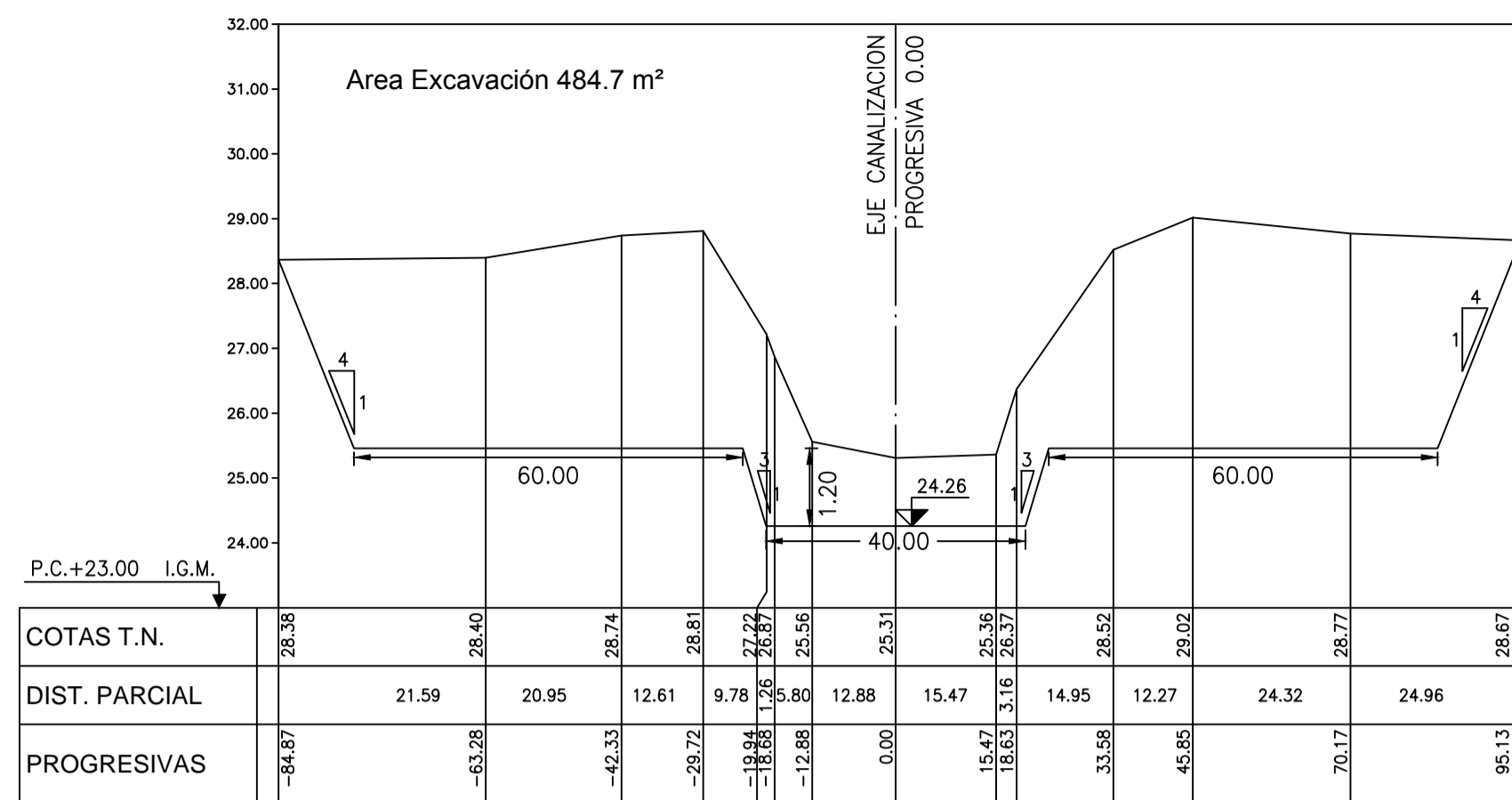
Topografía: DPOH
Dibujo: Leandro D. Notte

Fecha: Escala: H. 1:1000 V. 1:100
Archivo:

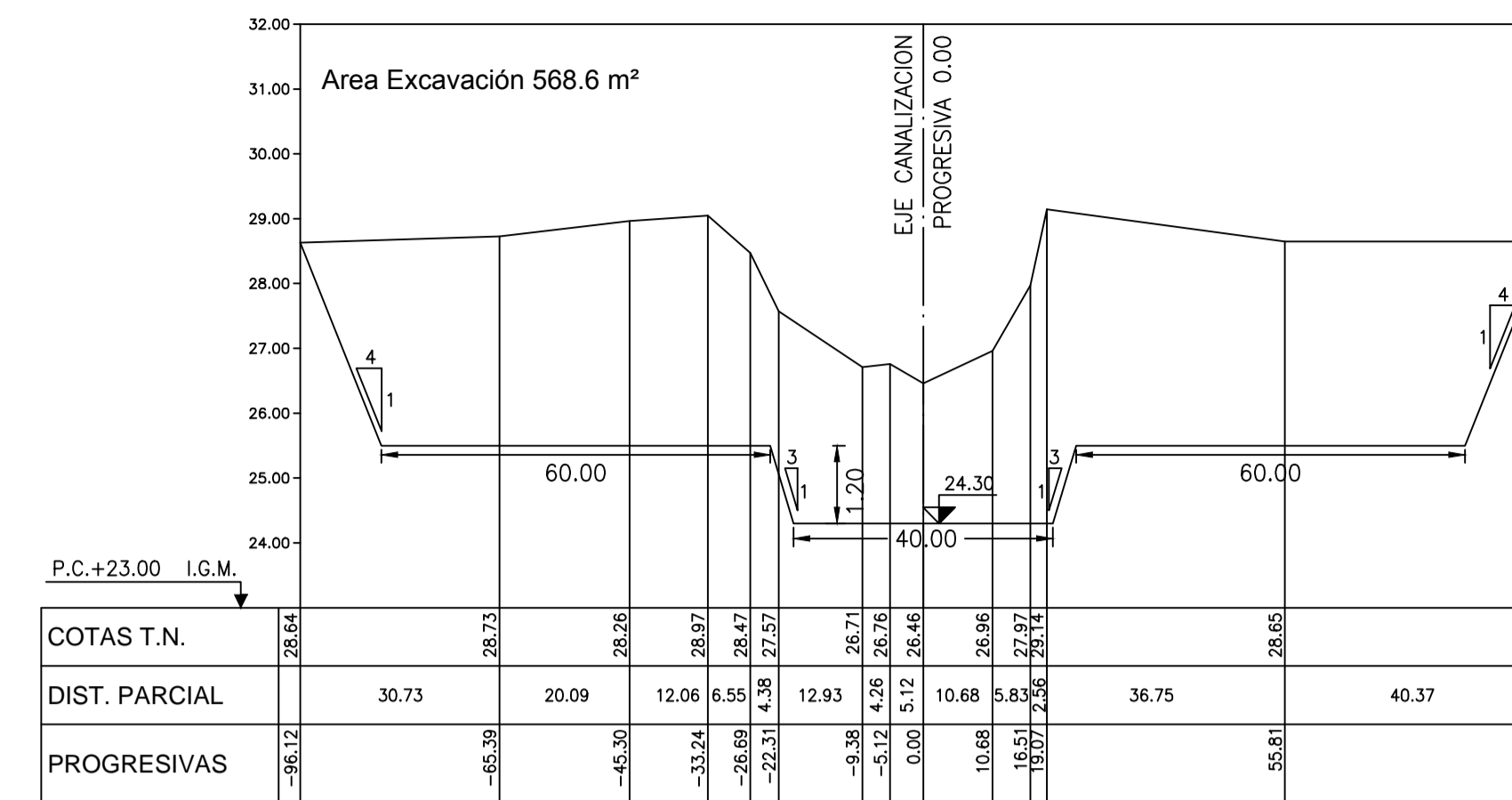
PERFIL SS-169 - PROGRESIVA 363288



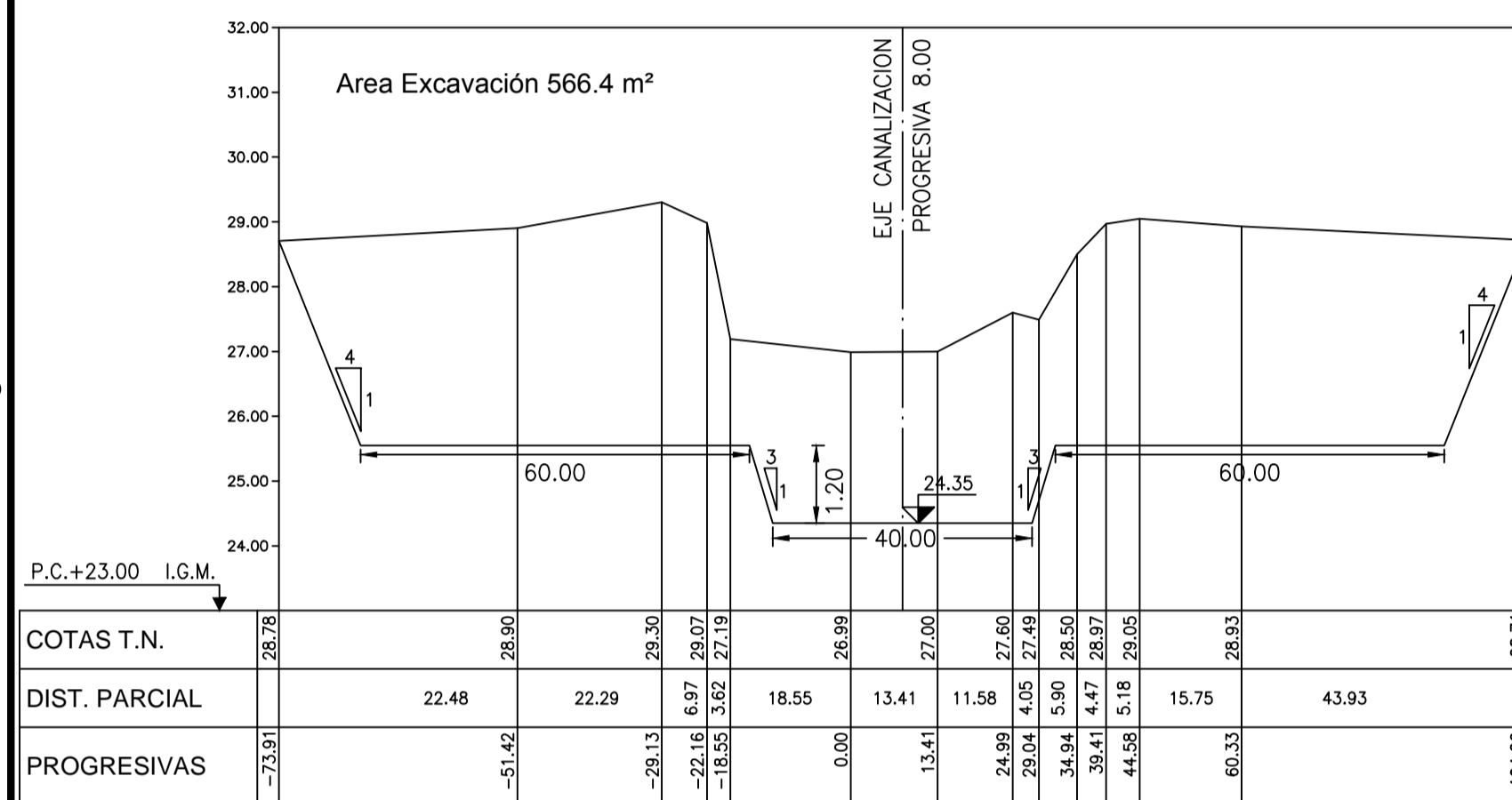
PERFIL SS-170 - PROGRESIVA 363727



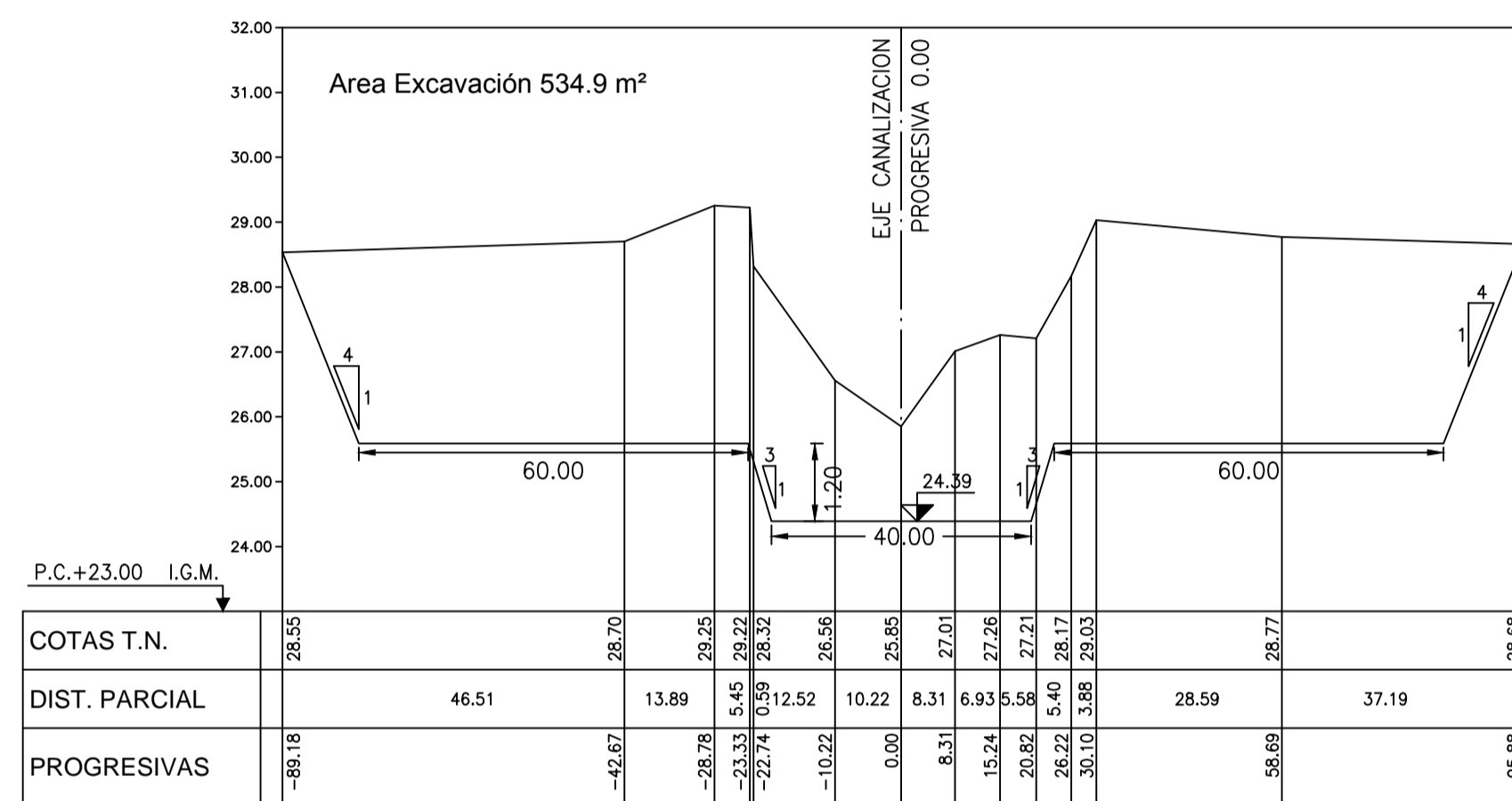
PERFIL SS-171 - PROGRESIVA 364045



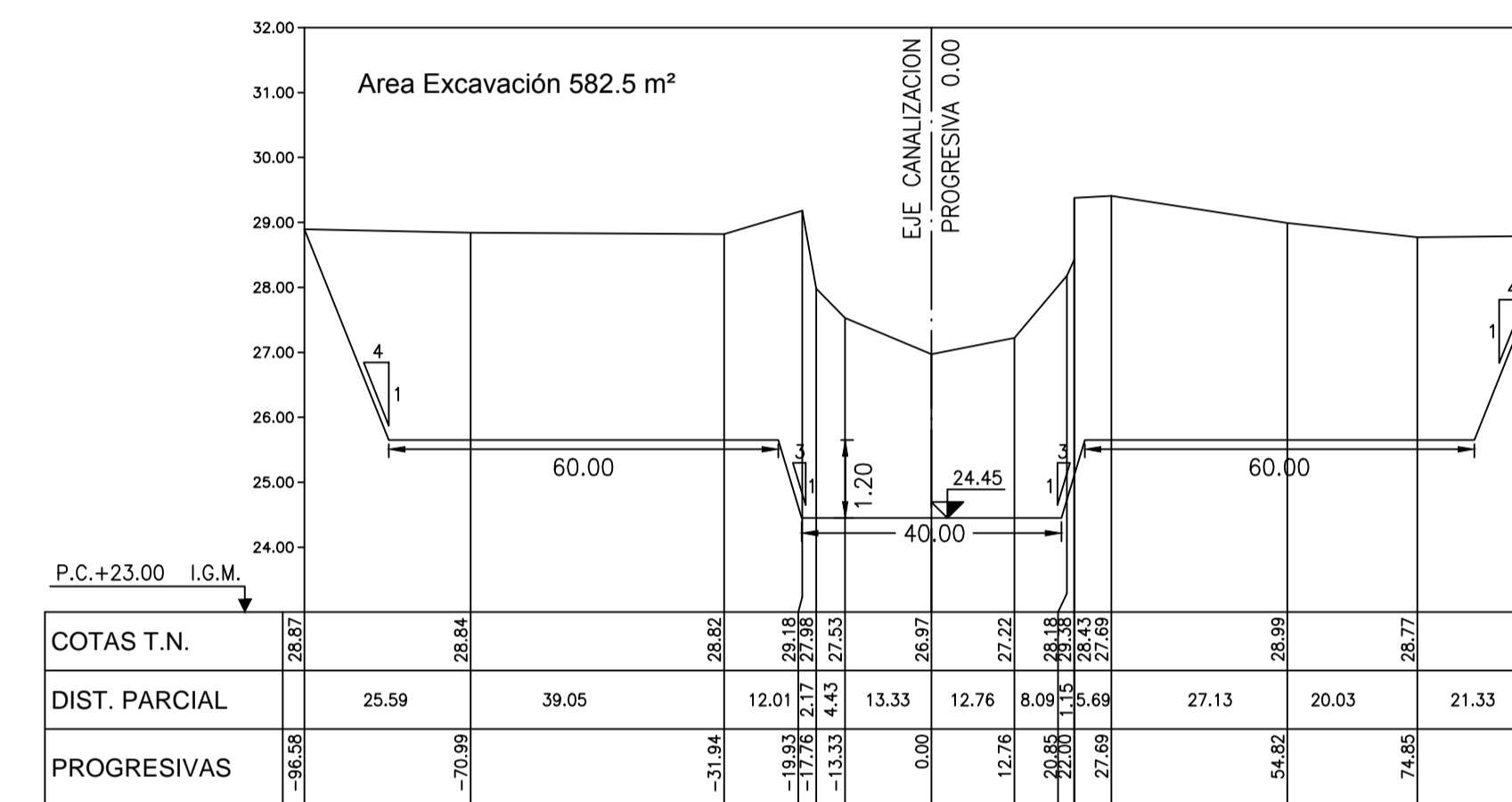
PERFIL SS-172 - PROGRESIVA 364367



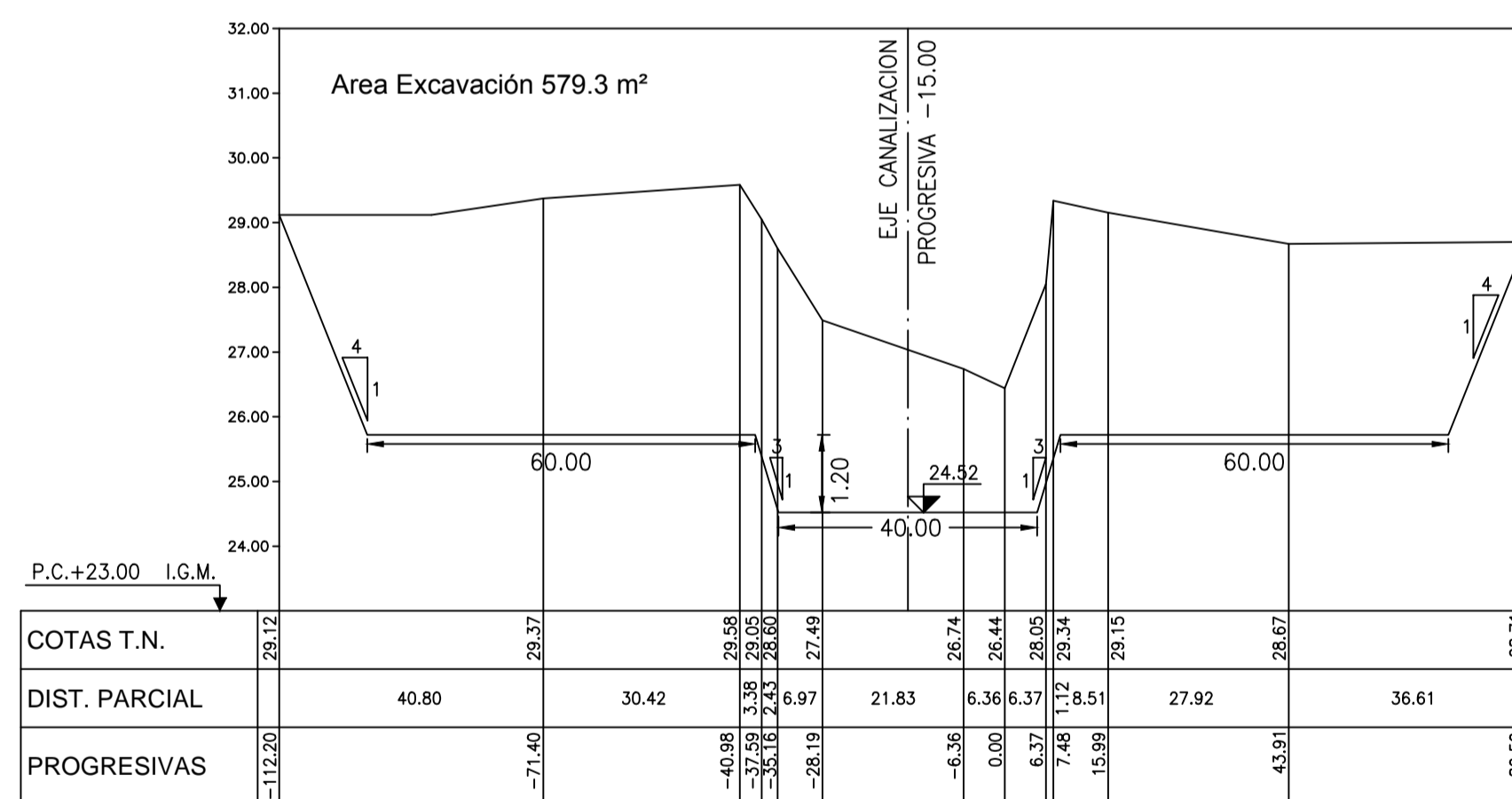
PERFIL SS-173 - PROGRESIVA 364734



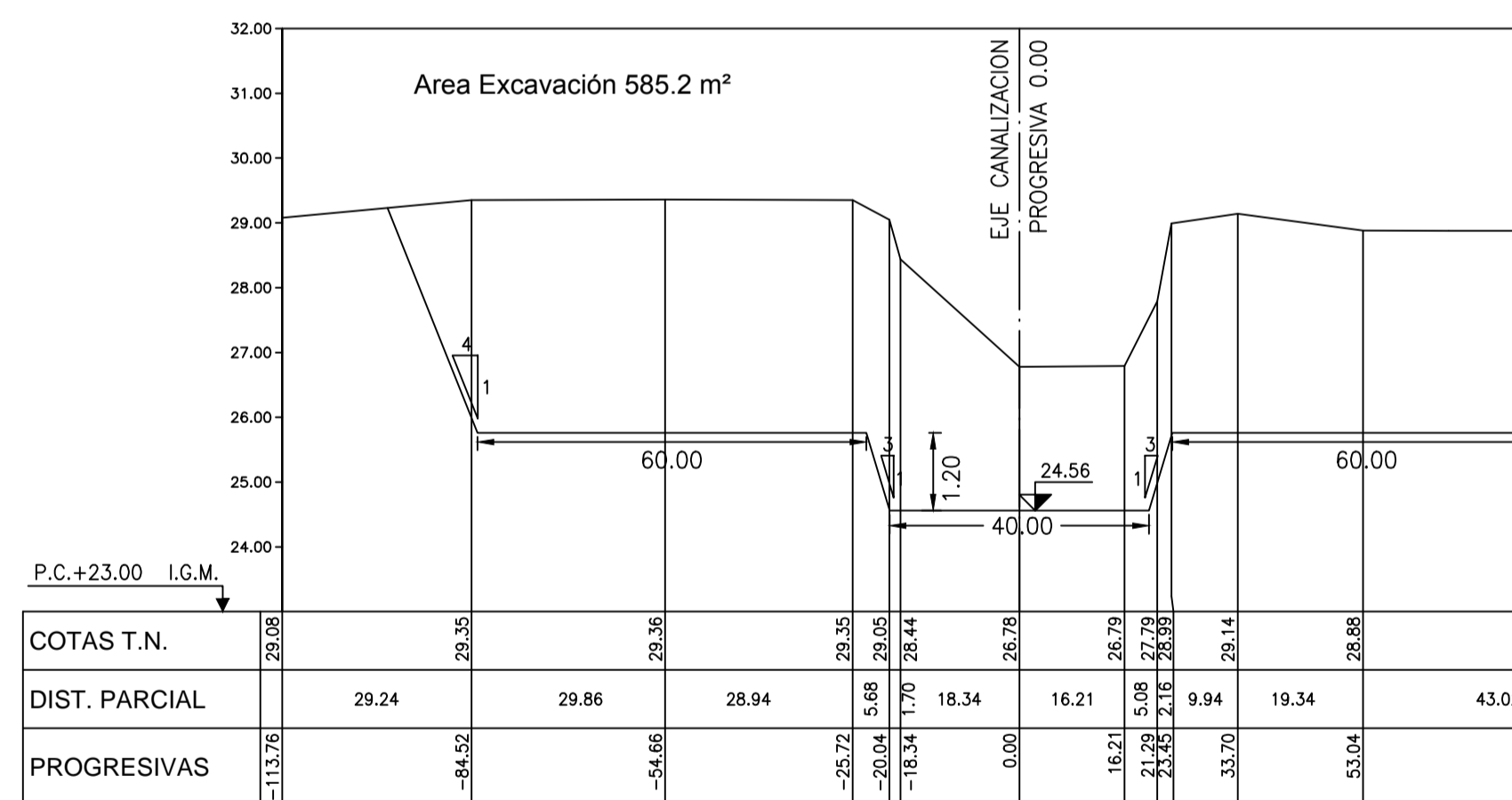
PERFIL SS-174 - PROGRESIVA 365200



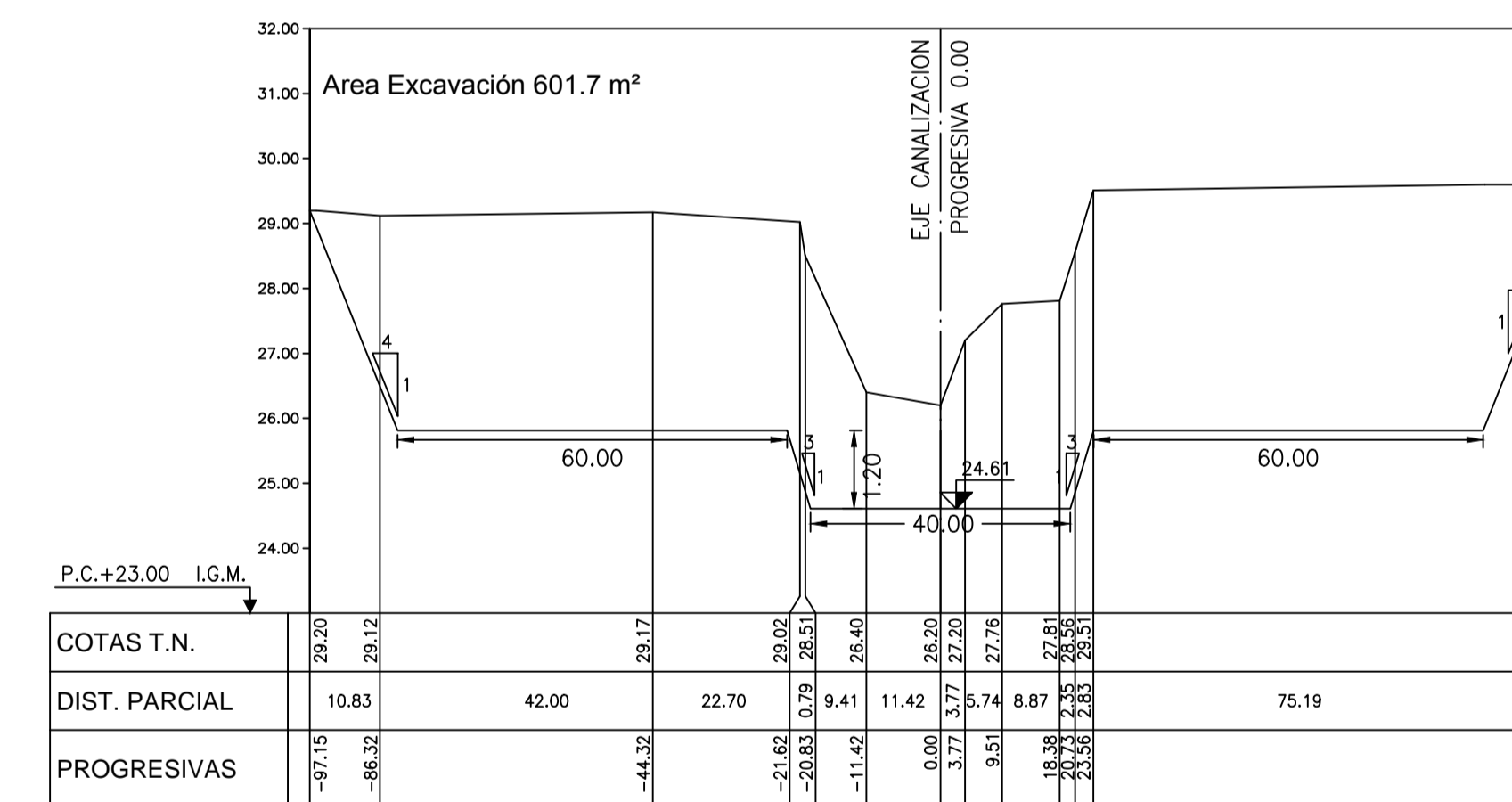
PERFIL SS-175 - PROGRESIVA 365707



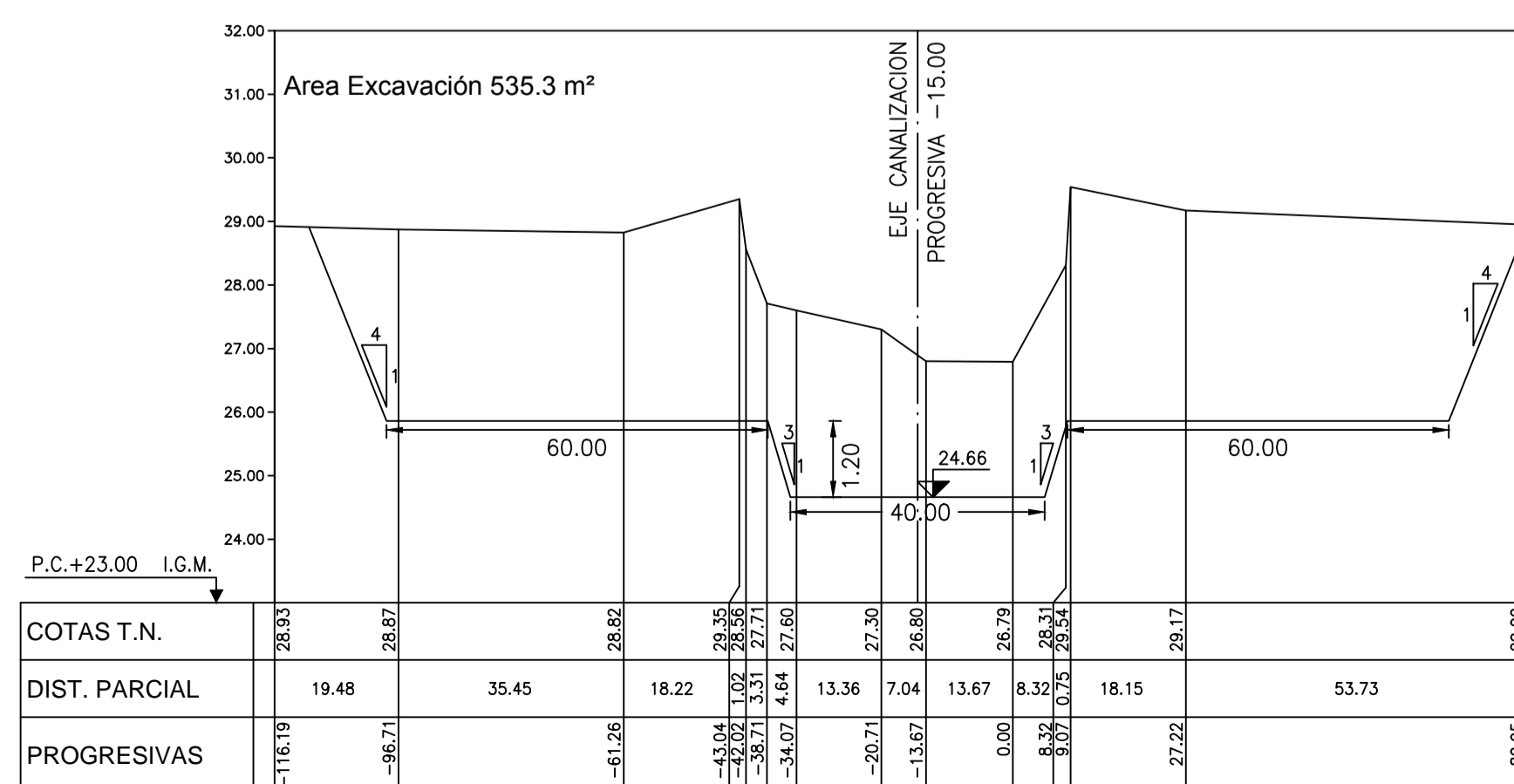
PERFIL SS-176 - PROGRESIVA 366022



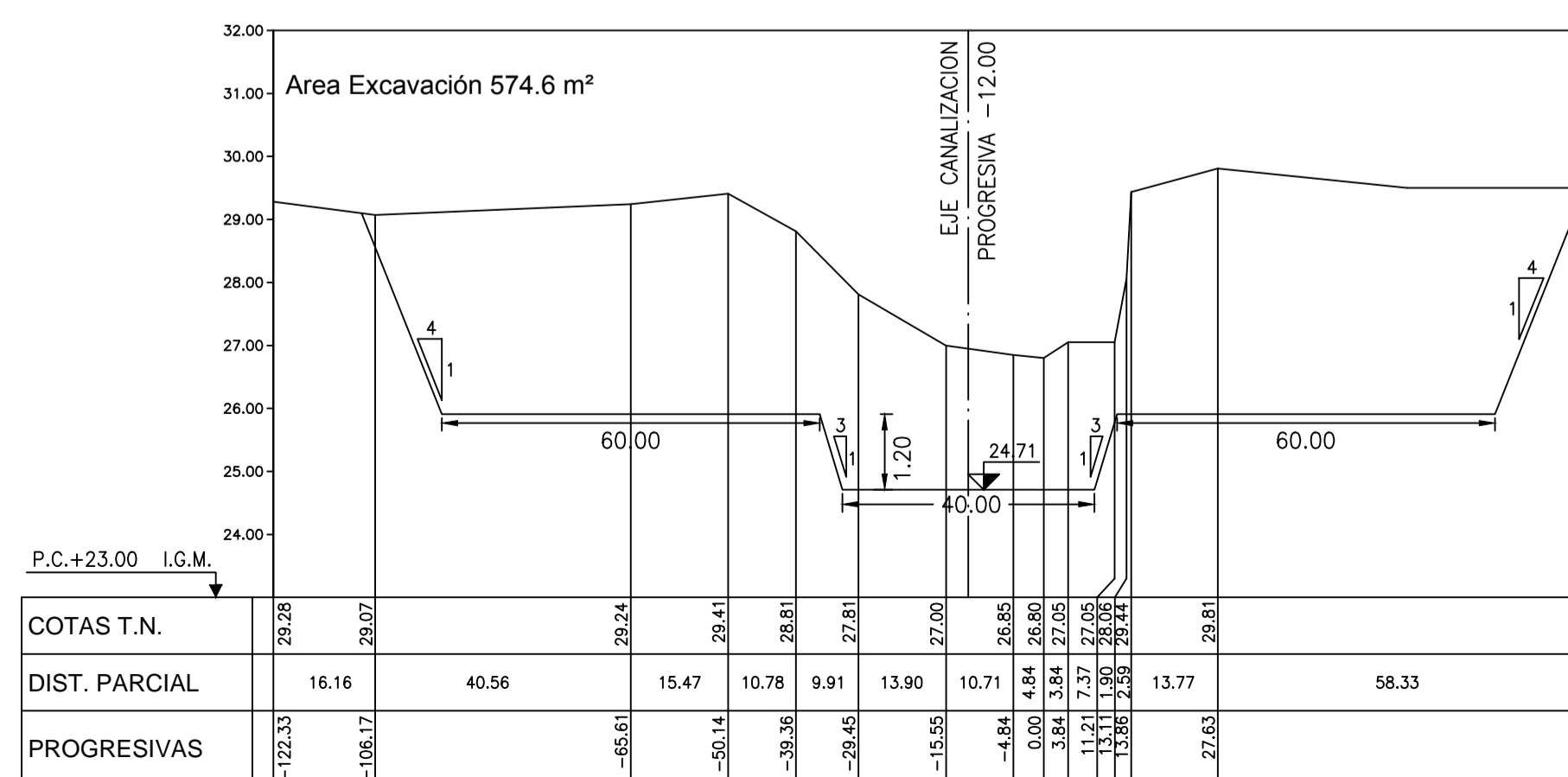
PERFIL SS-177 - PROGRESIVA 366416



PERFIL SS-178 - PROGRESIVA 366842



PERFIL SS-179 - PROGRESIVA 367245

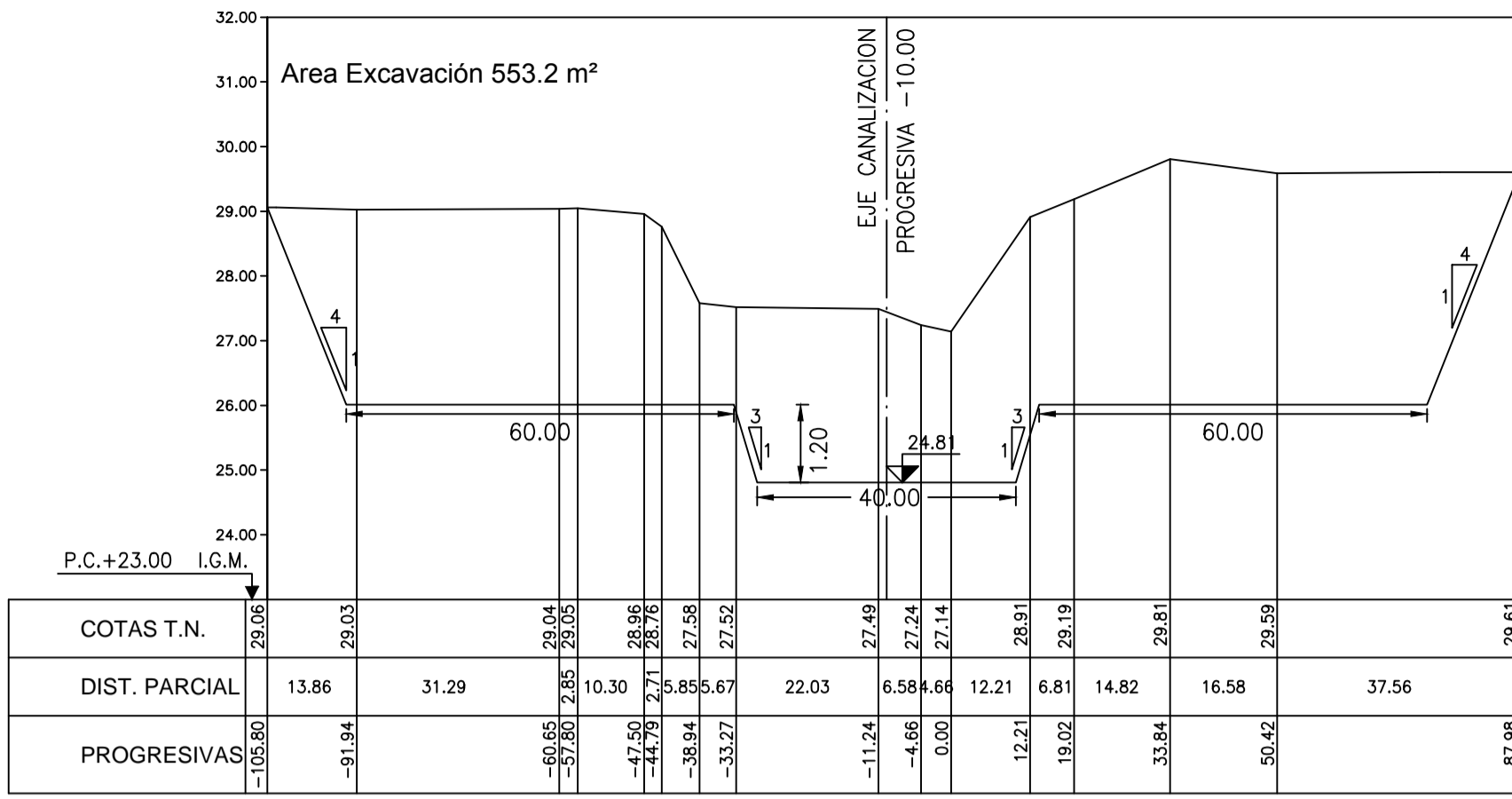


SUBTRAMOS	DESDE	HASTA
1	Lag. Las Flores Chica (Prog. 299083)	Pte. Ruta Nac. N°205 (Prog. 346400)
2	Pte. Ruta Nac. N°205 (Prog. 346400)	Pte. Camino Ernestina Elvira (Prog. 379780)

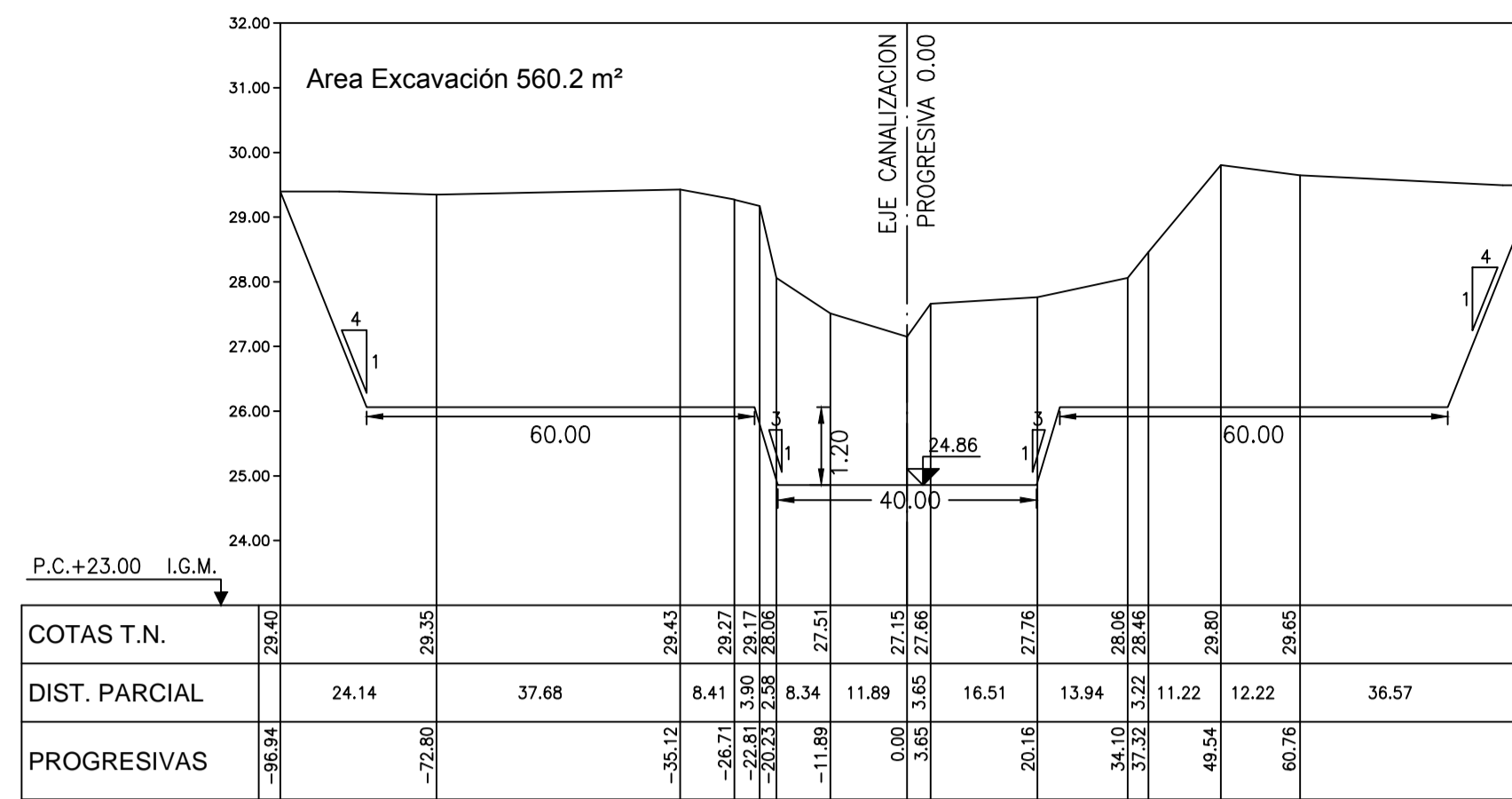


OBRA: PLAN MAESTRO INTEGRAL DEL RIO SALADO AMPLIACIÓN DE LA CAPACIDAD DEL RIO SALADO SUPERIOR		
Partido:	Localidad:	
PERFILES TRANSVERSALES		
Tramo 4 - Etapa 2		Plano 6
(Prog. 346400 a Prog. 379830)		(Hoja 5de8)
Director Provincial: Ing. Mario A. GSCHAUER	Director Técnico: Ing. Marcelo RASTELLI	
Jefe Depto. Proyectos de Terceros: Ing. Hugo Farotto	Proyctista Hidráulico: Ing. Zsolt J. Zombori	Proyctista Estructural: Ing.
Topografía: DPOH	Ing. Jorge I. Bidegorry	Dibujo: Leandro D. Notte
Ing. Marcelo E. Berridi	Fecha:	
Escala: H. 1:1000 V. 1:100		Archivo:

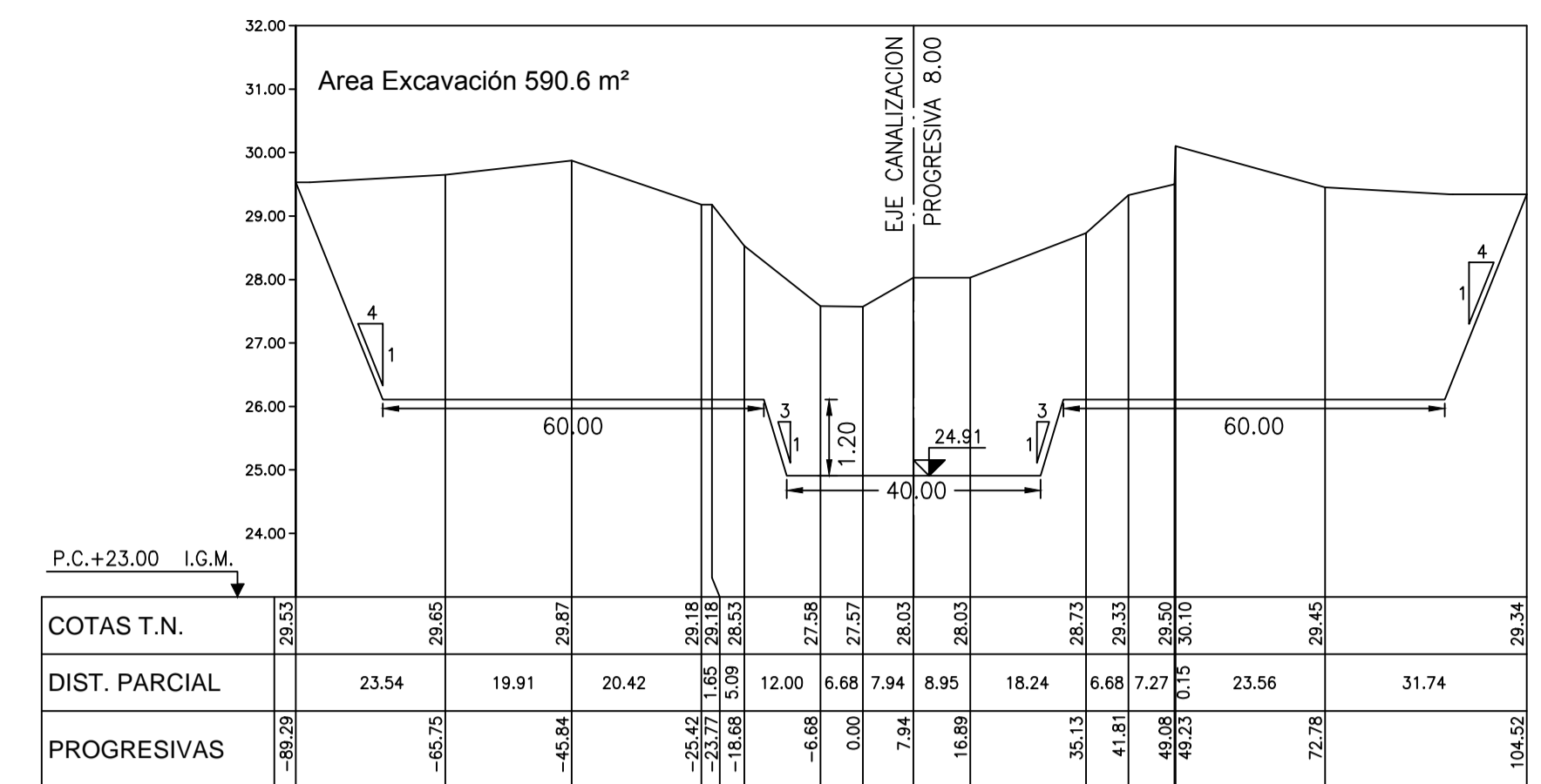
PERFIL SS-180 - PROGRESIVA 367975



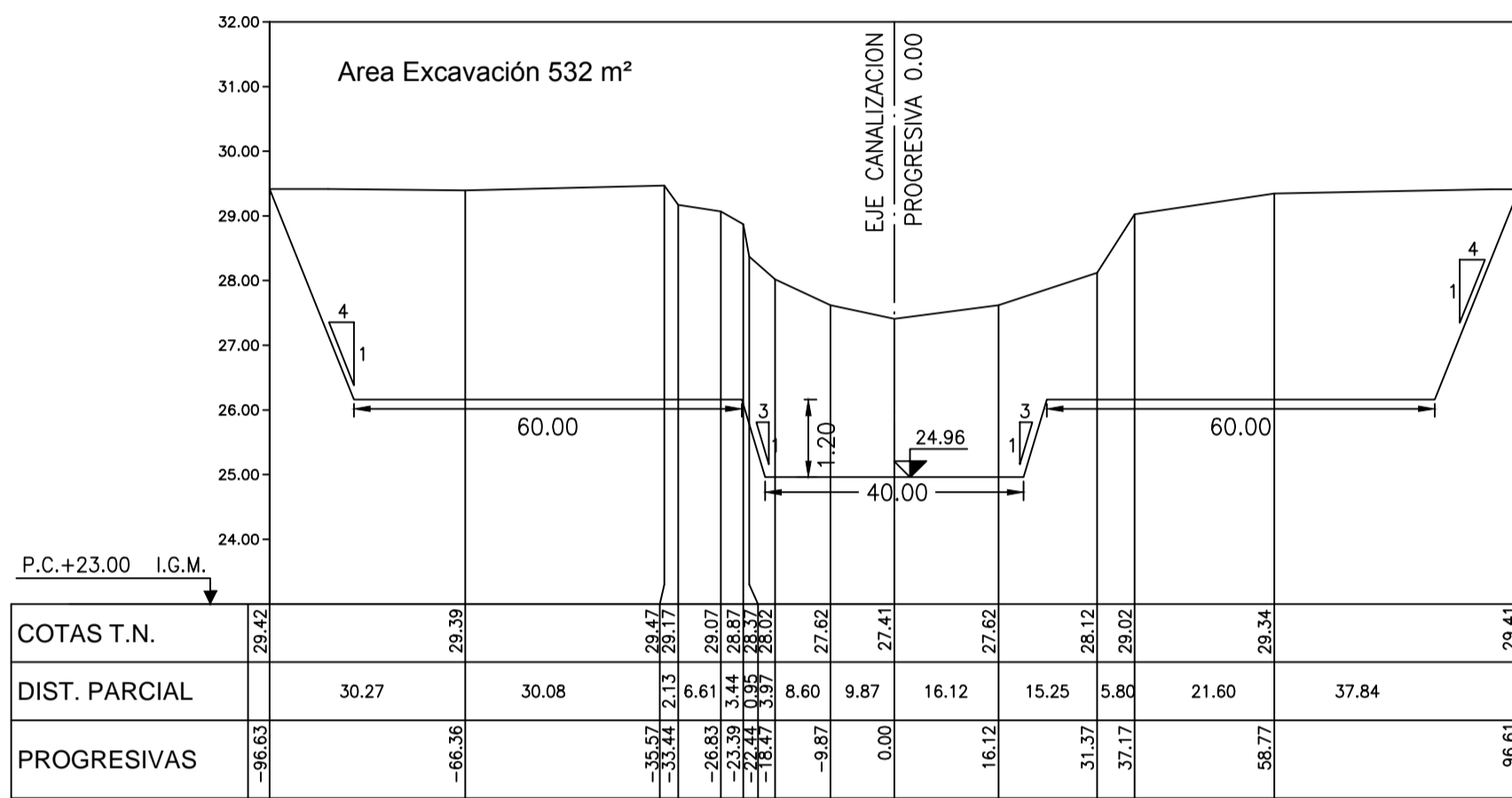
PERFIL SS-181 - PROGRESIVA 368398



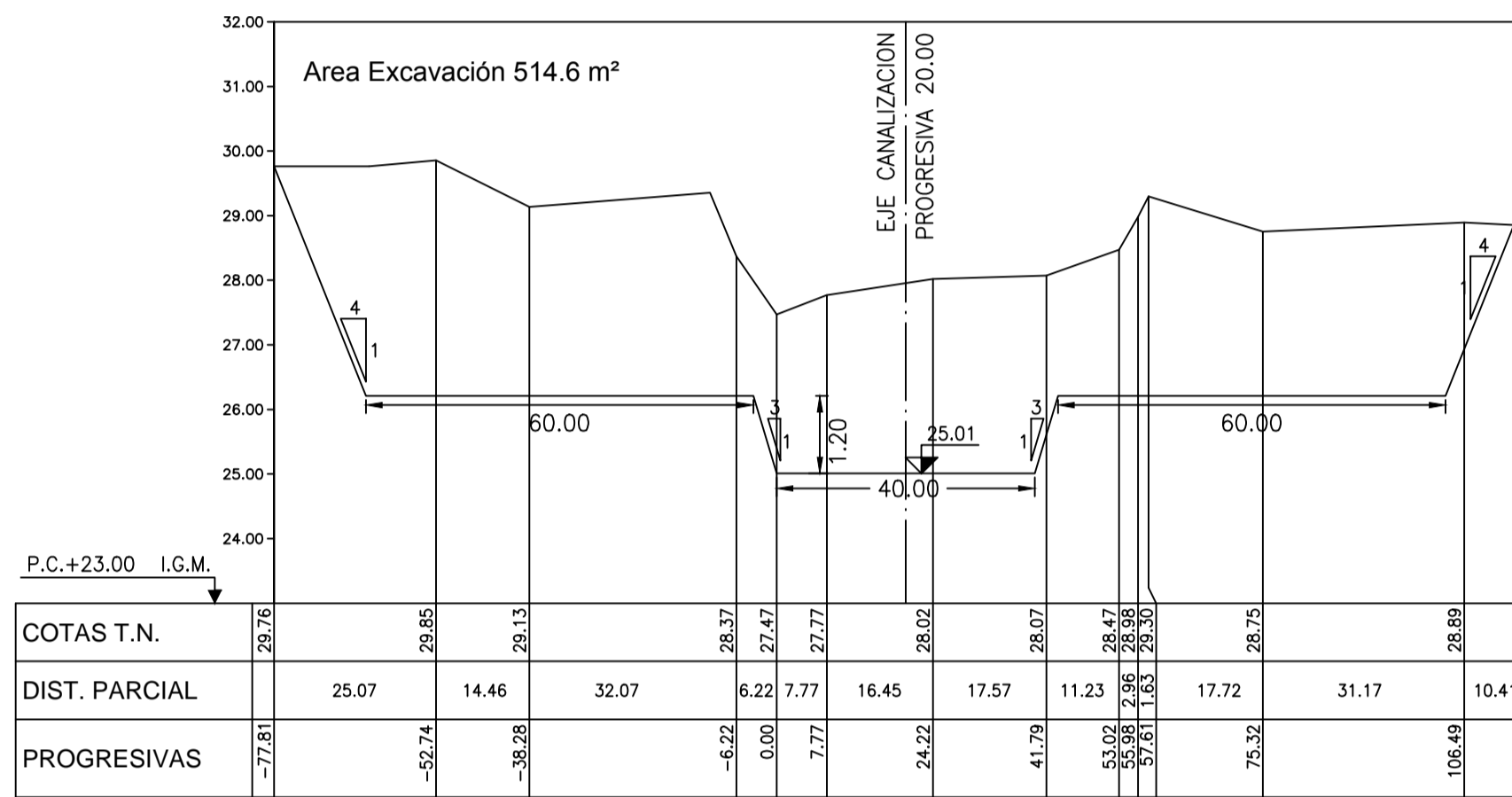
PERFIL SS-182 - PROGRESIVA 368787



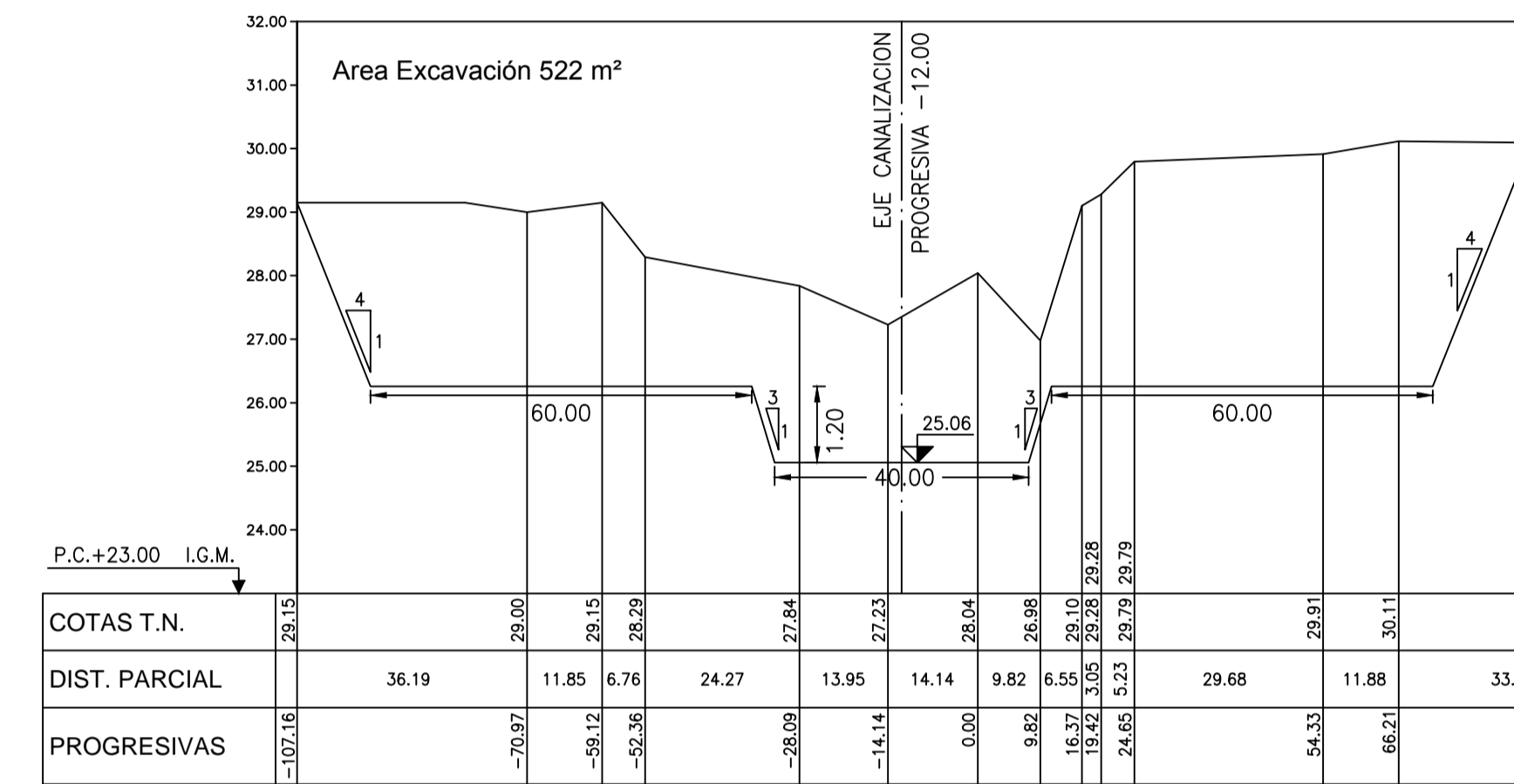
PERFIL SS-183 - PROGRESIVA 369187



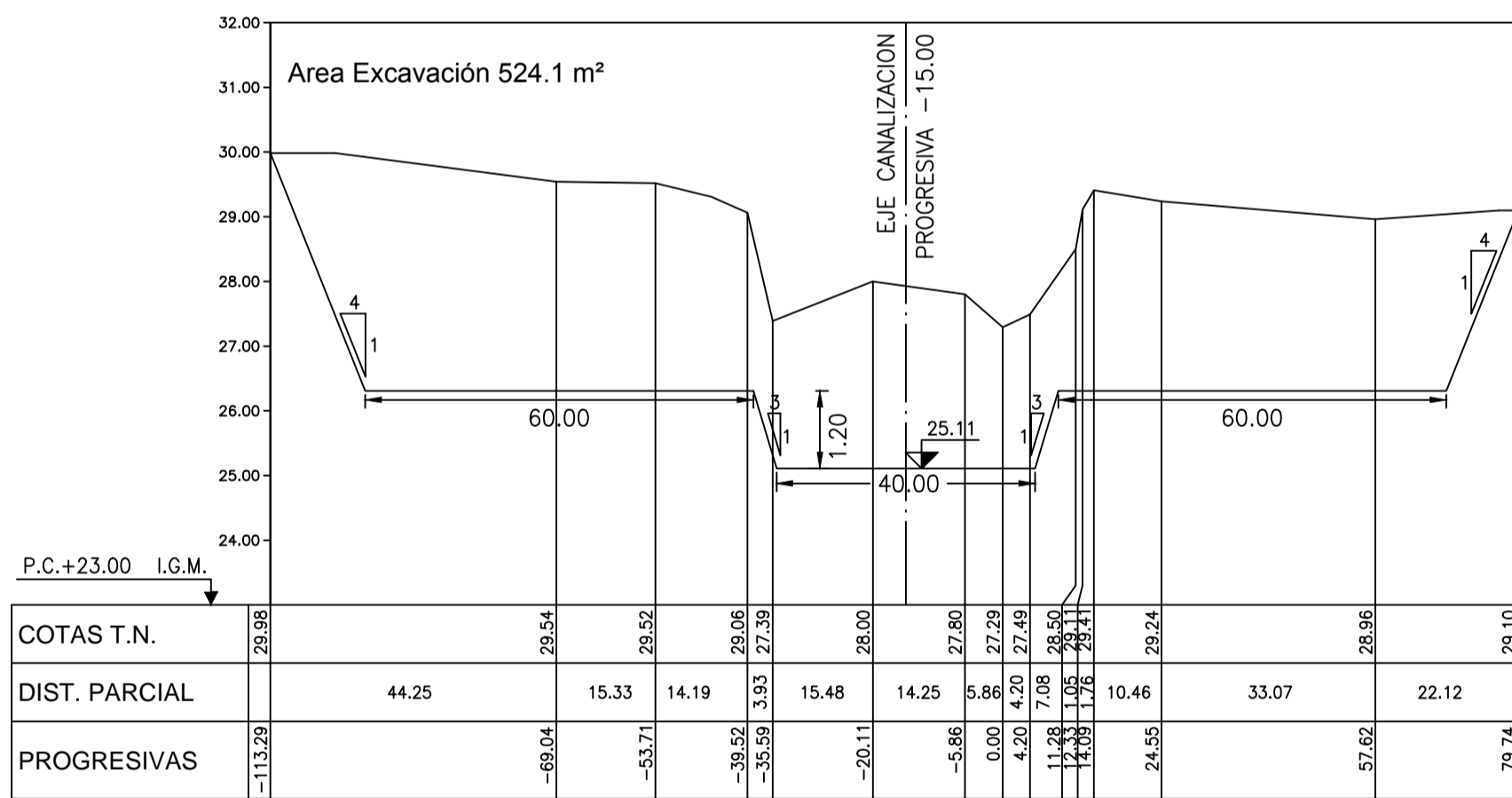
PERFIL SS-184 - PROGRESIVA 369551



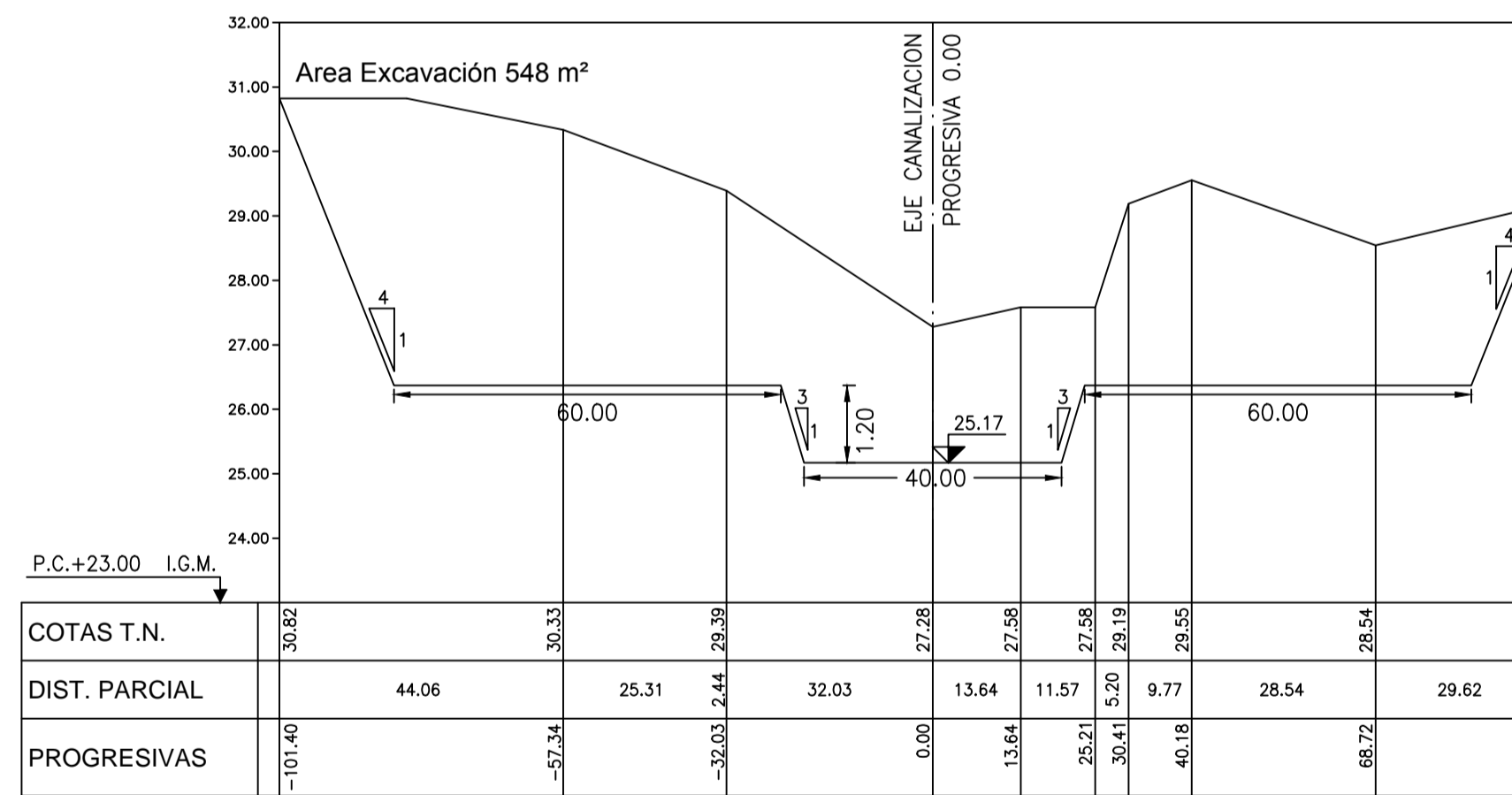
PERFIL SS-185 - PROGRESIVA 369971



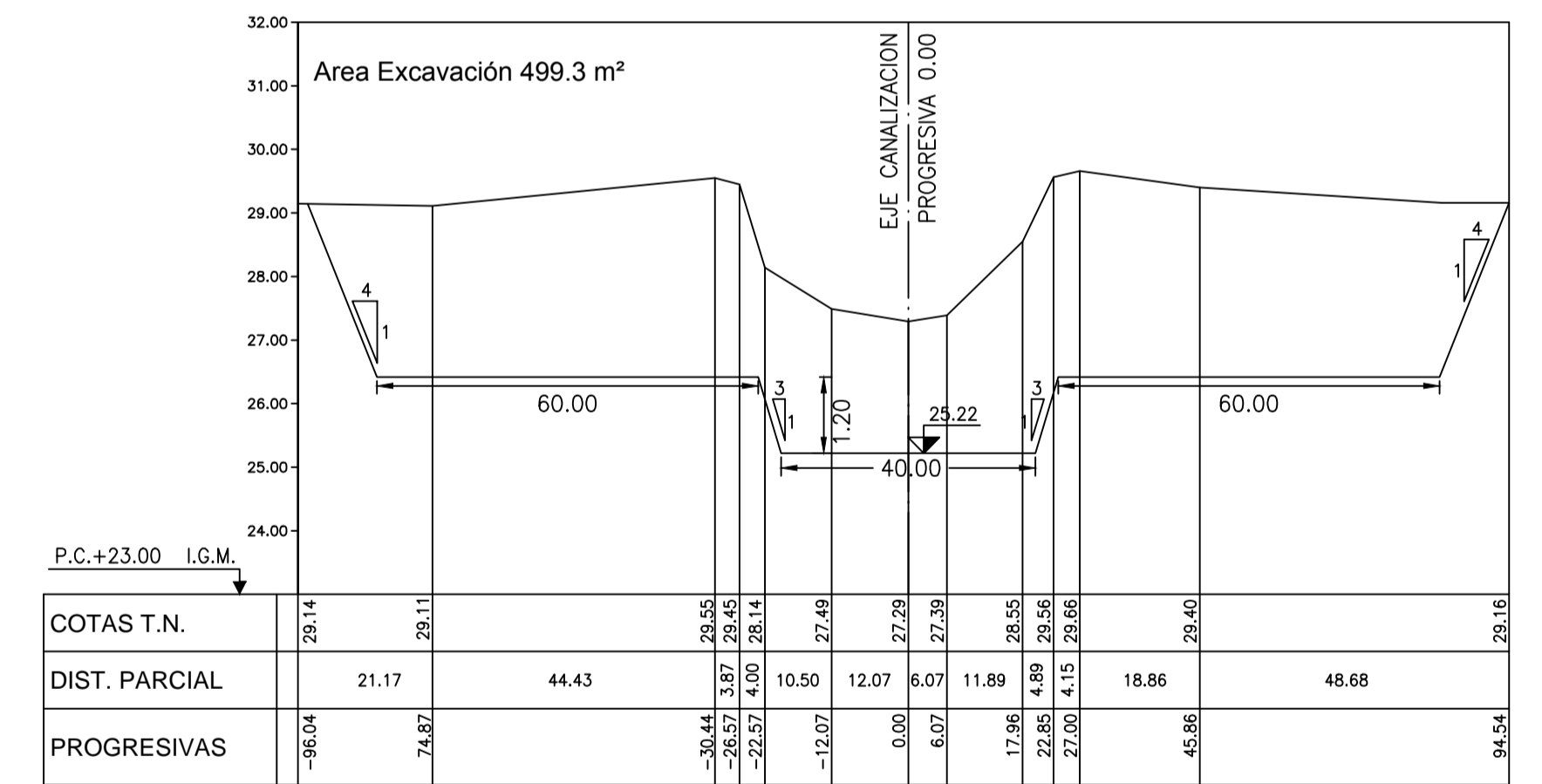
PERFIL SS-186 - PROGRESIVA 370360



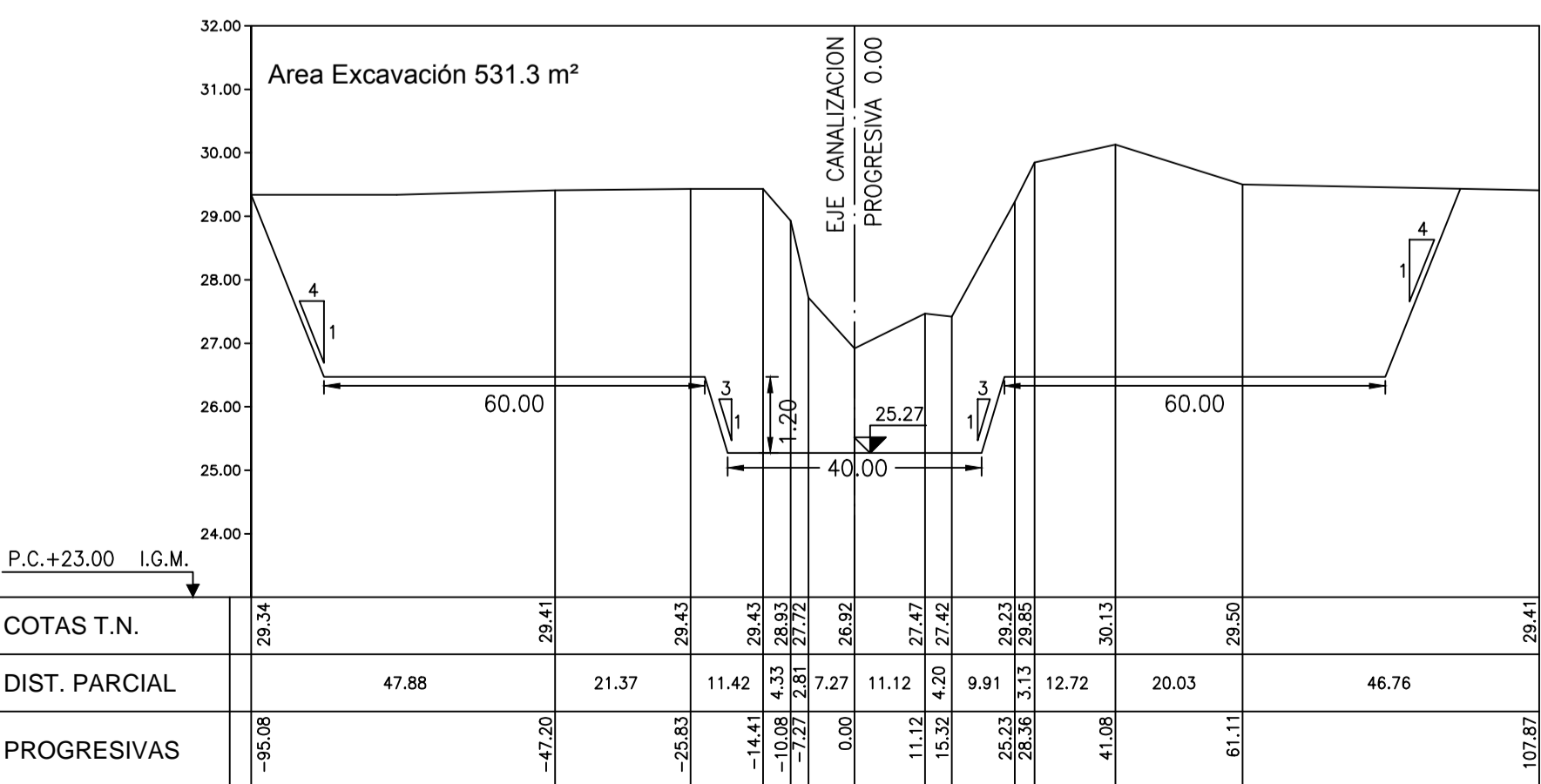
PERFIL SS-187 - PROGRESIVA 370812



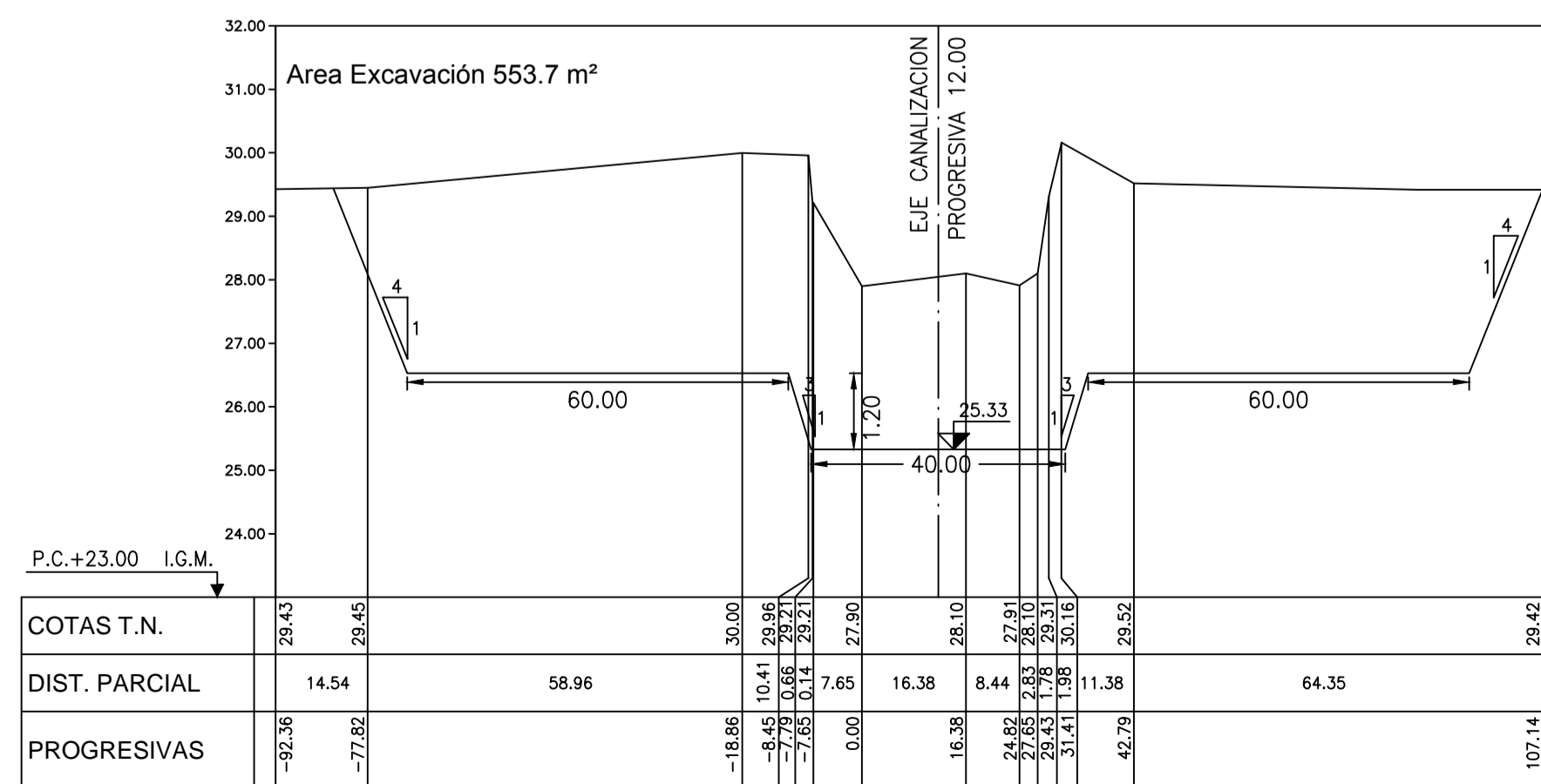
PERFIL SS-188 - PROGRESIVA 371192




PERFIL SS-189 - PROGRESIVA 371617



PERFIL SS-190 - PROGRESIVA 372028



SUBTRAMOS	DESDE	HASTA
1	Lag. Las Flores Chica (Prog. 299083)	Pte. Ruta Nac. N°205 (Prog. 346400)
2	Pte. Ruta Nac. N°205 (Prog. 346400)	Pte. Camino Ernestina Elvira (Prog. 379780)



Buenos Aires Provincia

OBRA: PLAN MAESTRO INTEGRAL DEL RIO SALADO
AMPLIACIÓN DE LA CAPACIDAD DEL RIO SALADO SUPERIOR

Partido: Localidad: **PERFILES TRANSVERSALES** Plano 6

Tramo 4 - Etapa 2 (Prog. 346400 a Prog. 379830) (Hoja 6de8)

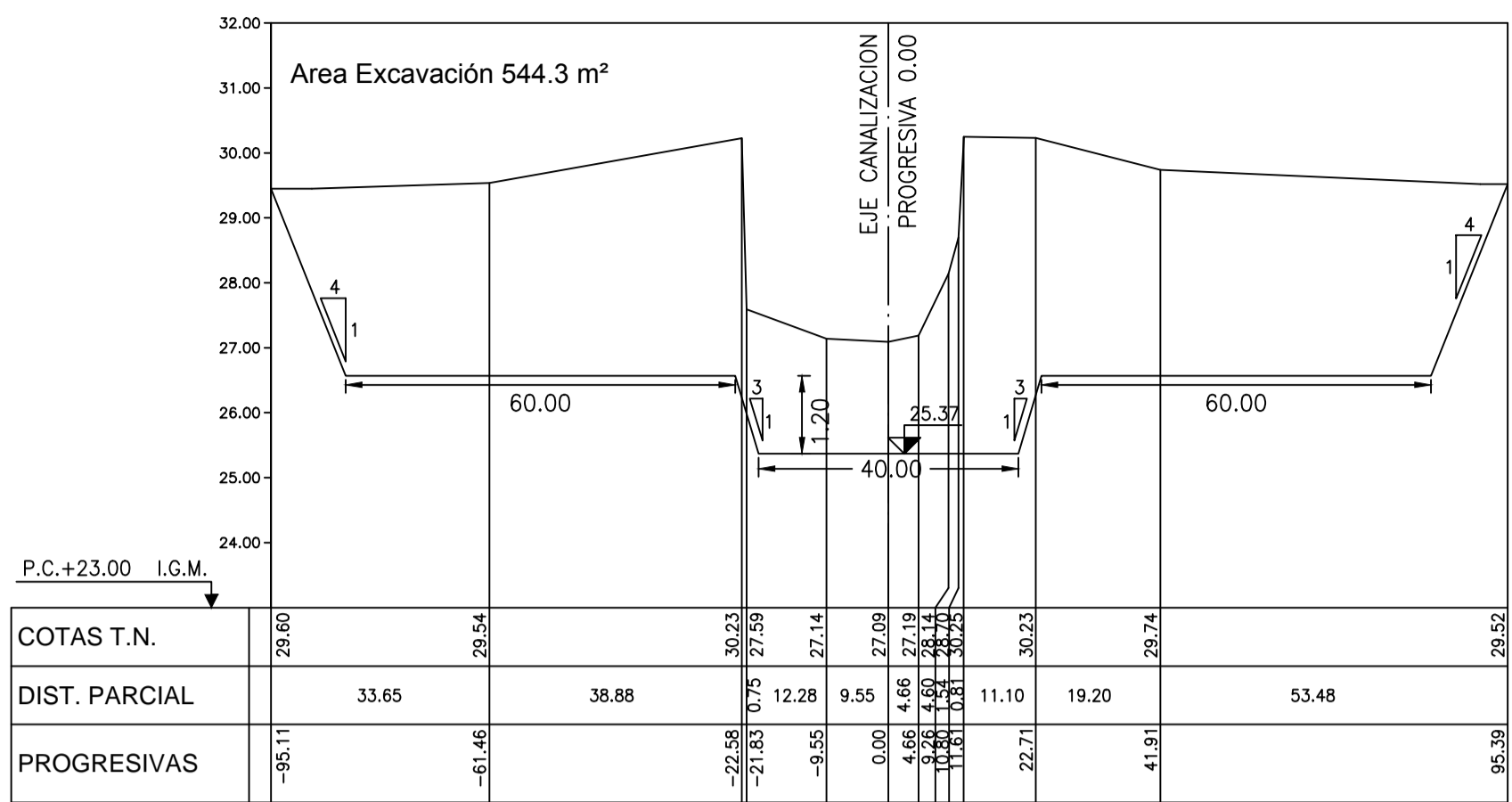
Director Provincial: Ing. Mario A. GSCHAUER **Director Técnico:** Ing. Marcelo RASTELLI

Jefe Depto. Proyectos de Terceros: Ing. Hugo Farotto **Proyctista Hidráulico:** Ing. Zsolt J. Zombori **Proyctista Estructural:** Ing. Leandro D. Notte

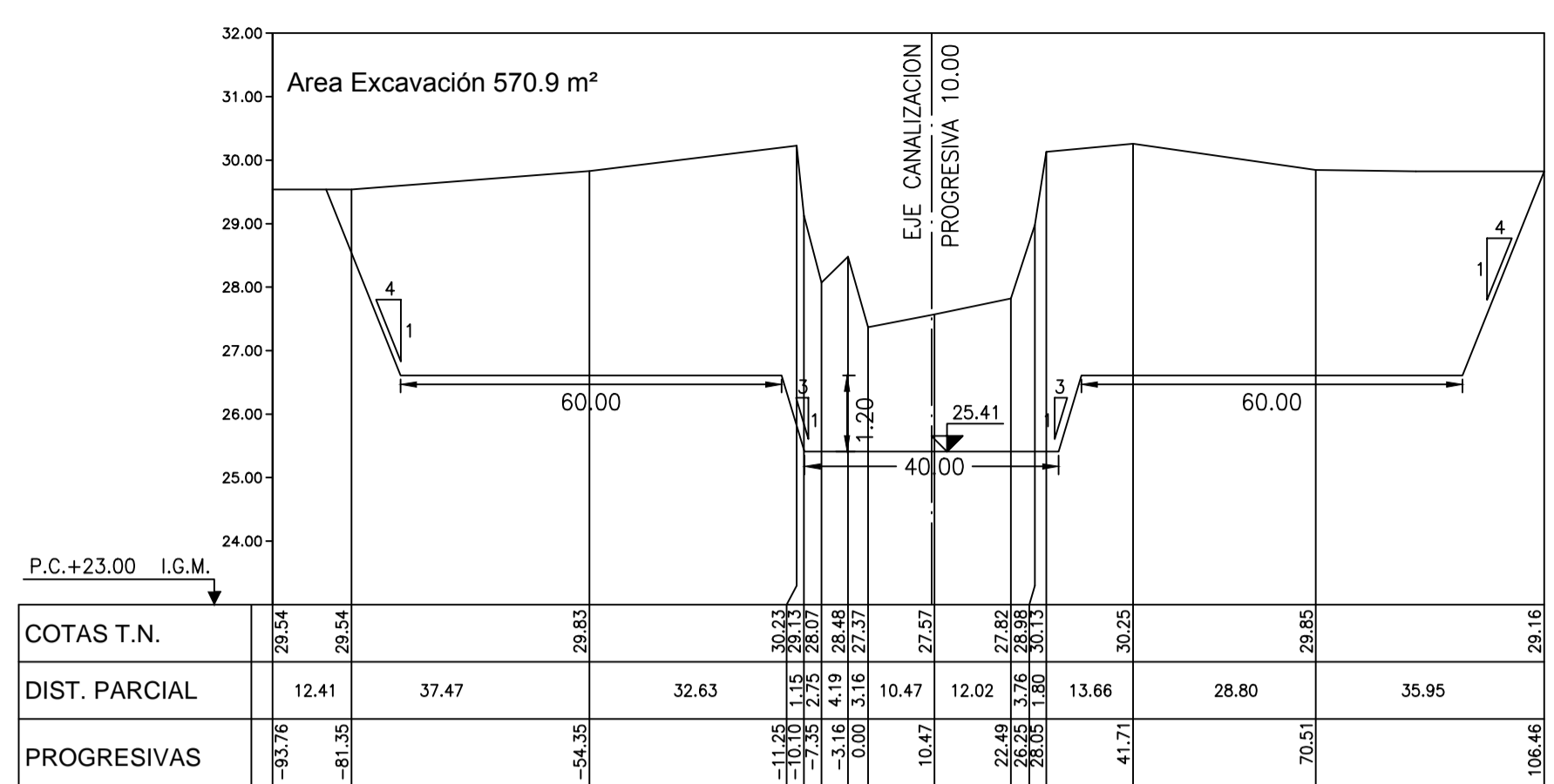
Topografía: DPOH **Dibujo:** Leandro D. Notte

Fecha: **Escala:** H. 1:1000 V. 1:100 **Archivo:**

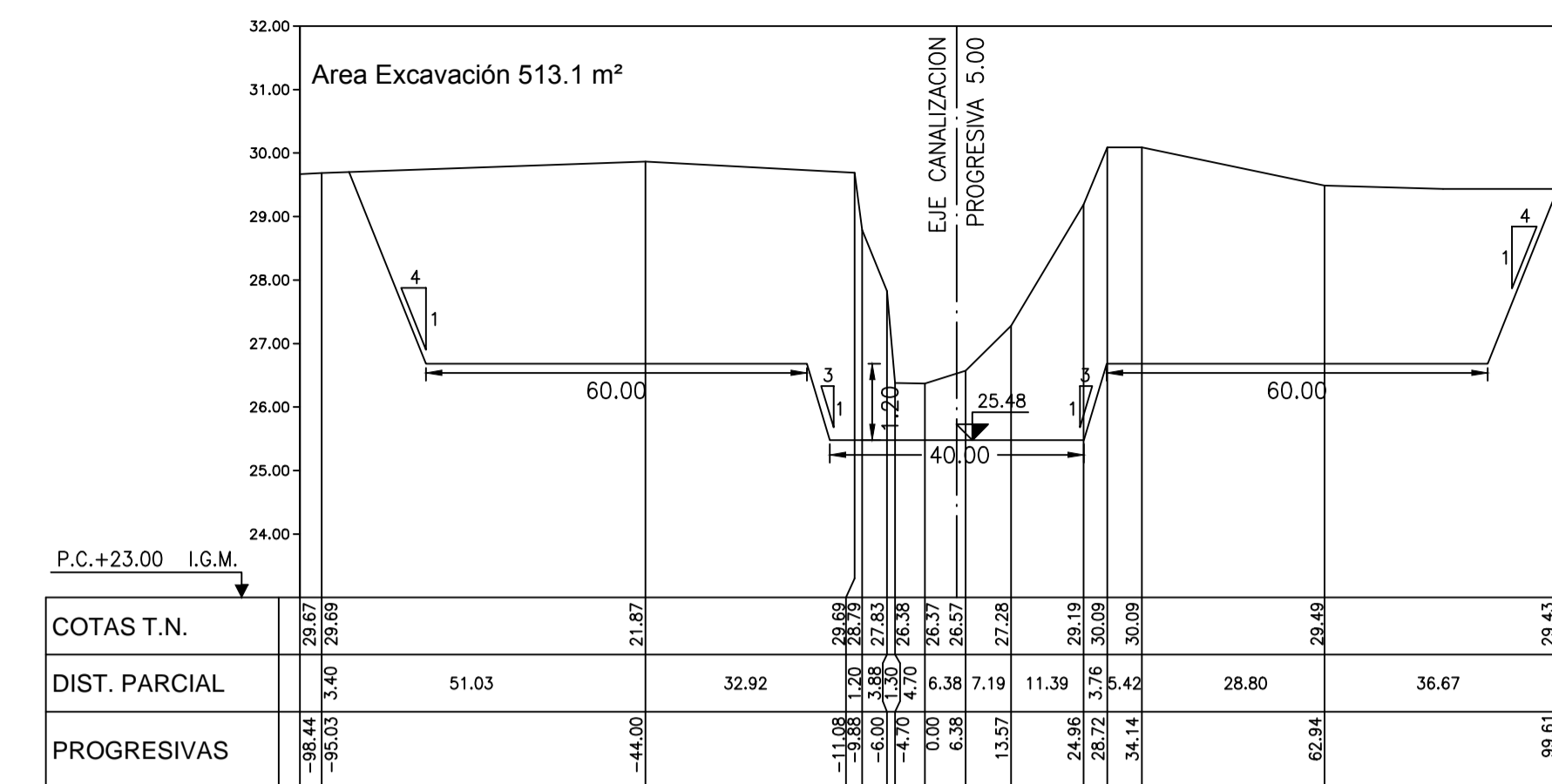
PERFIL SS-191 - PROGRESIVA 372343



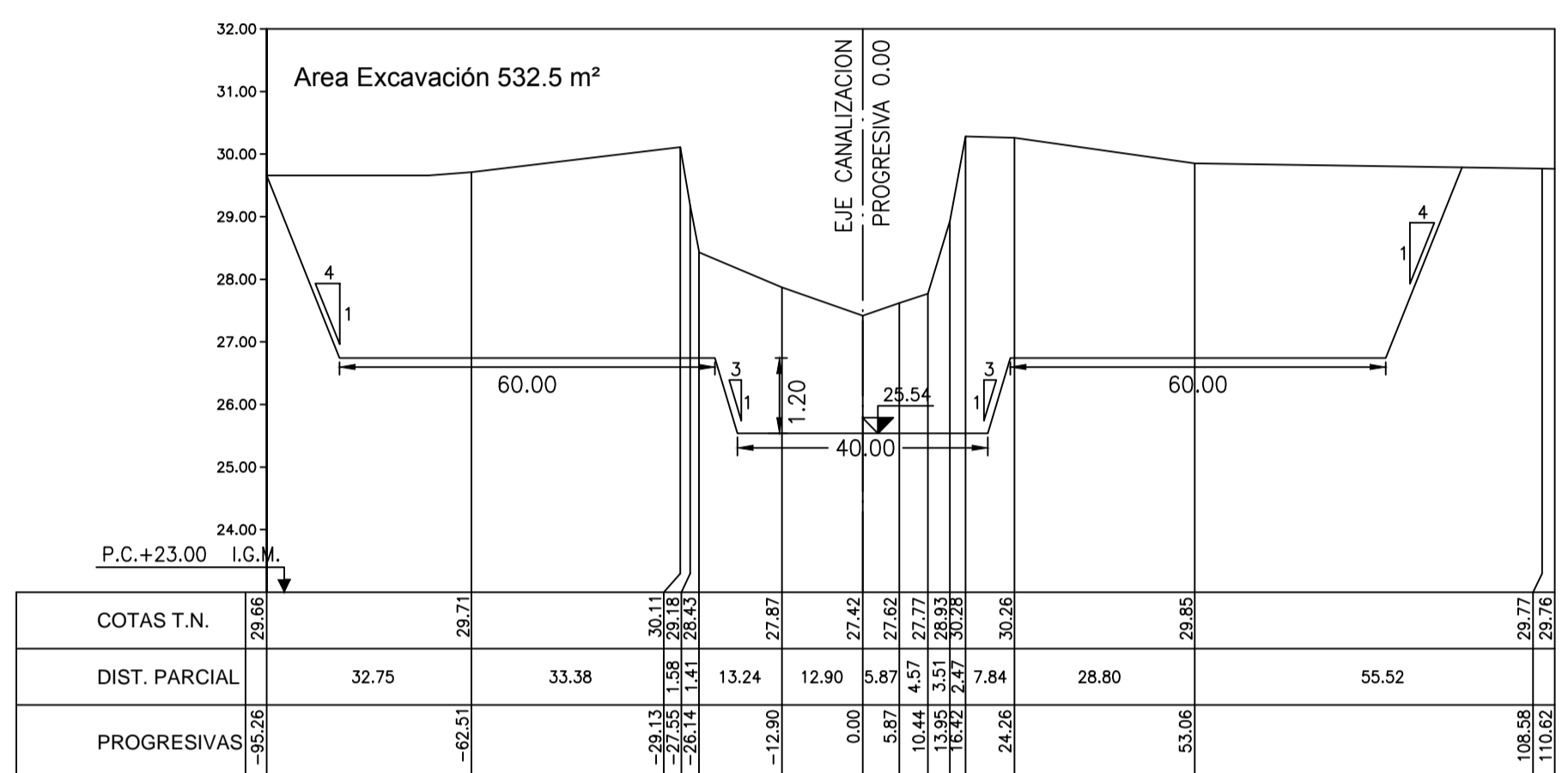
PERFIL SS-192 - PROGRESIVA 372632



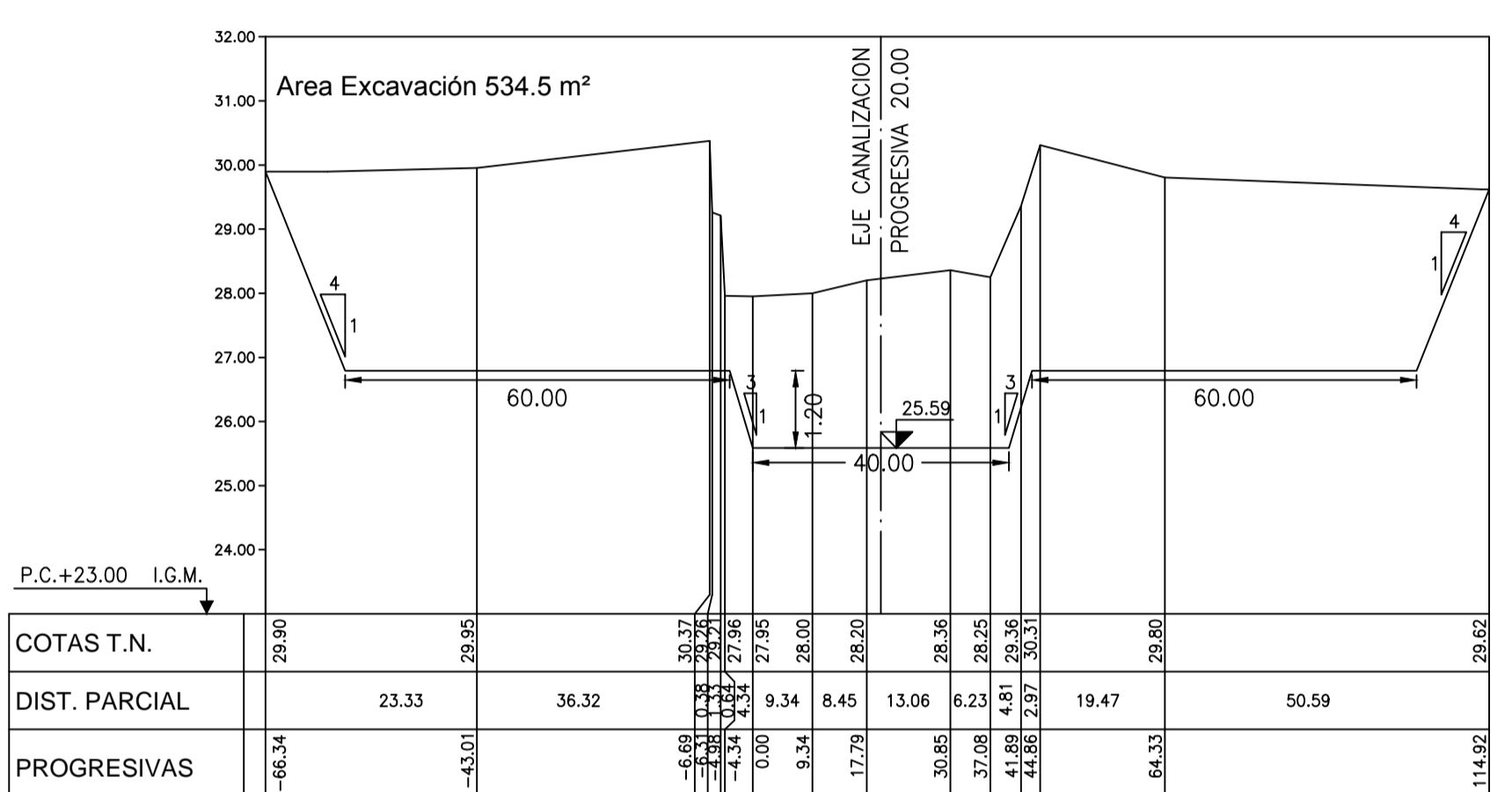
PERFIL SS-193 - PROGRESIVA 373211



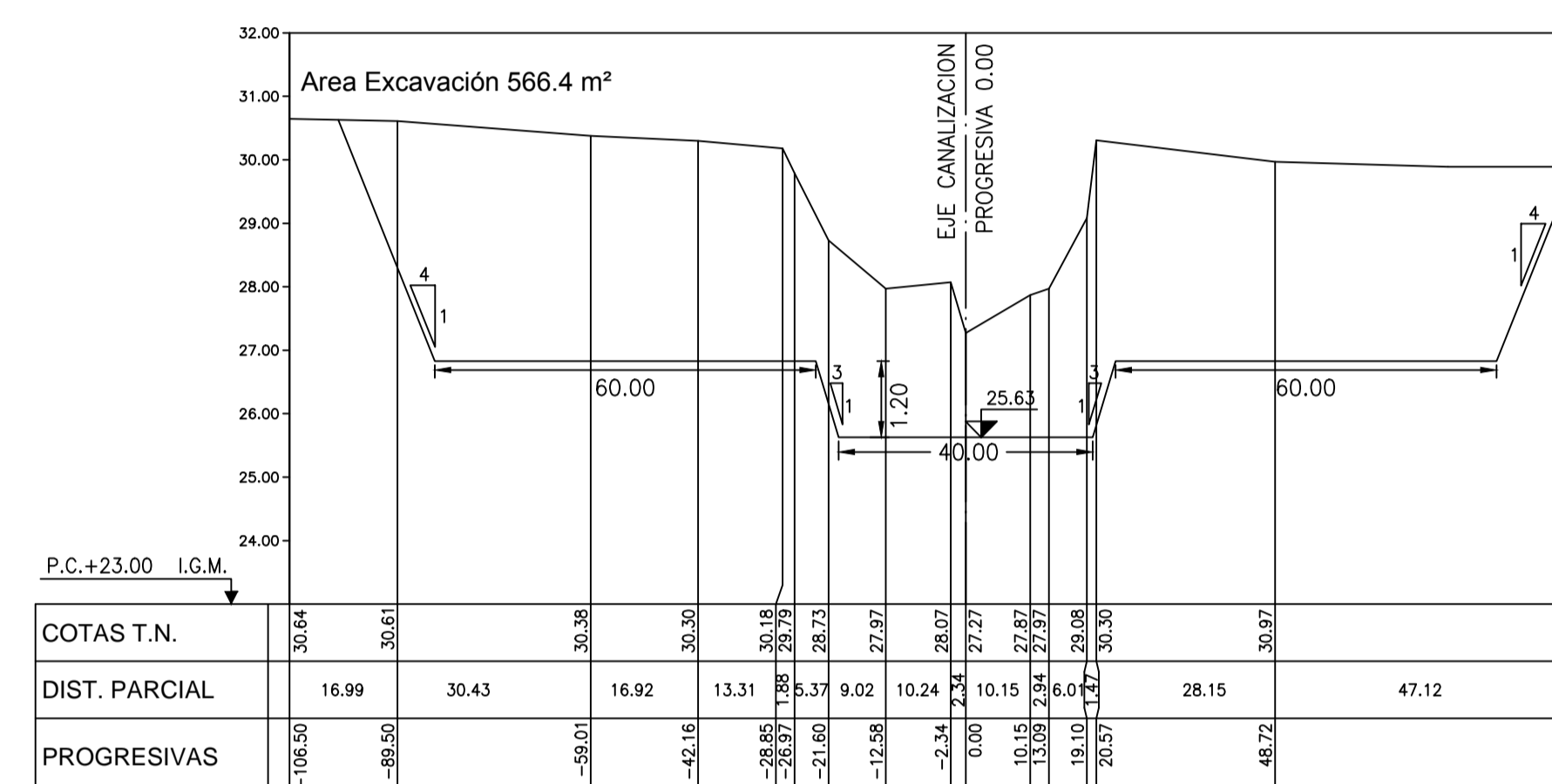
PERFIL SS-194 - PROGRESIVA 373709



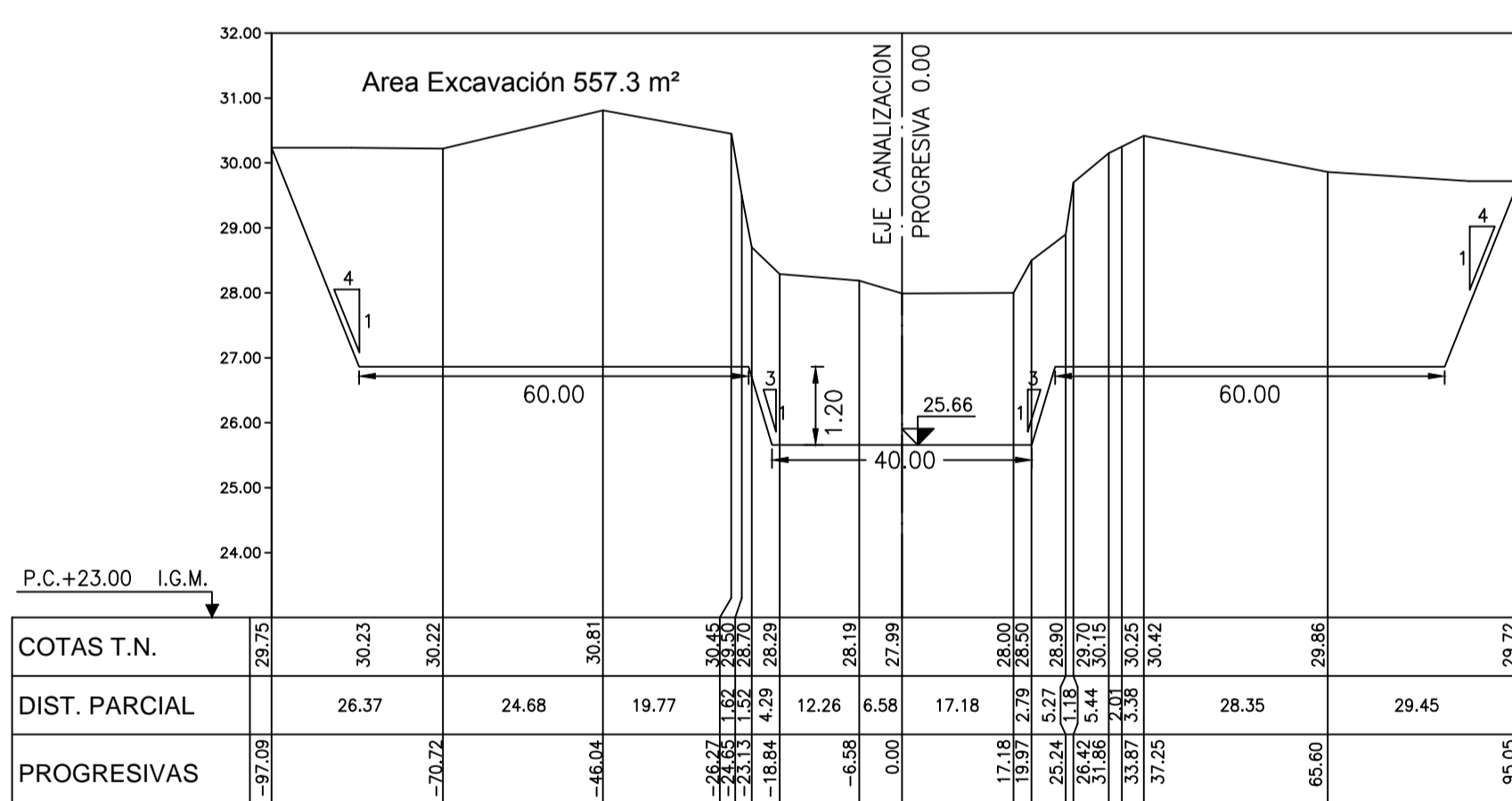
PERFIL SS-195 - PROGRESIVA 374070



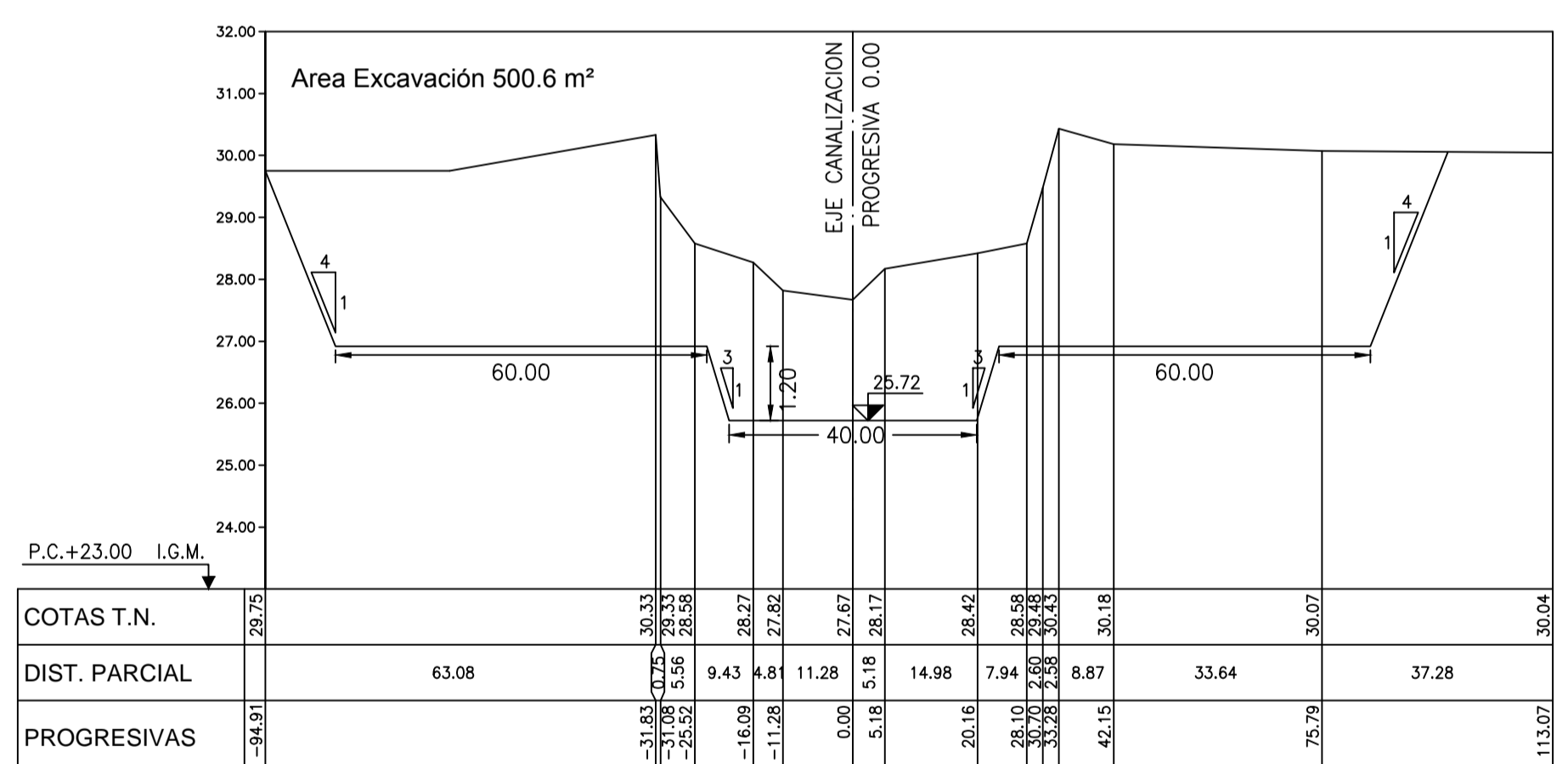
PERFIL SS-196 - PROGRESIVA 374400



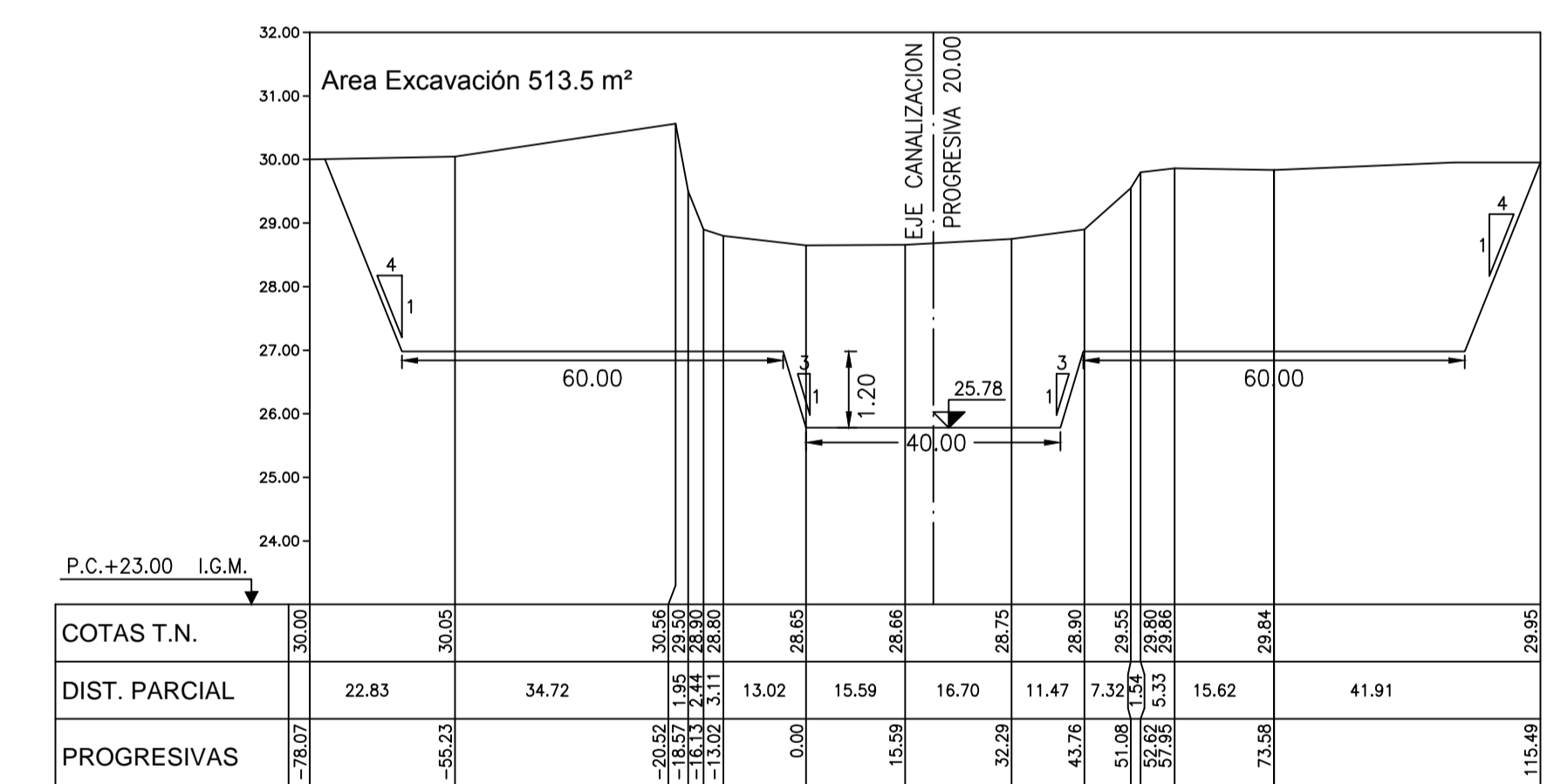
PERFIL SS-197 - PROGRESIVA 374628



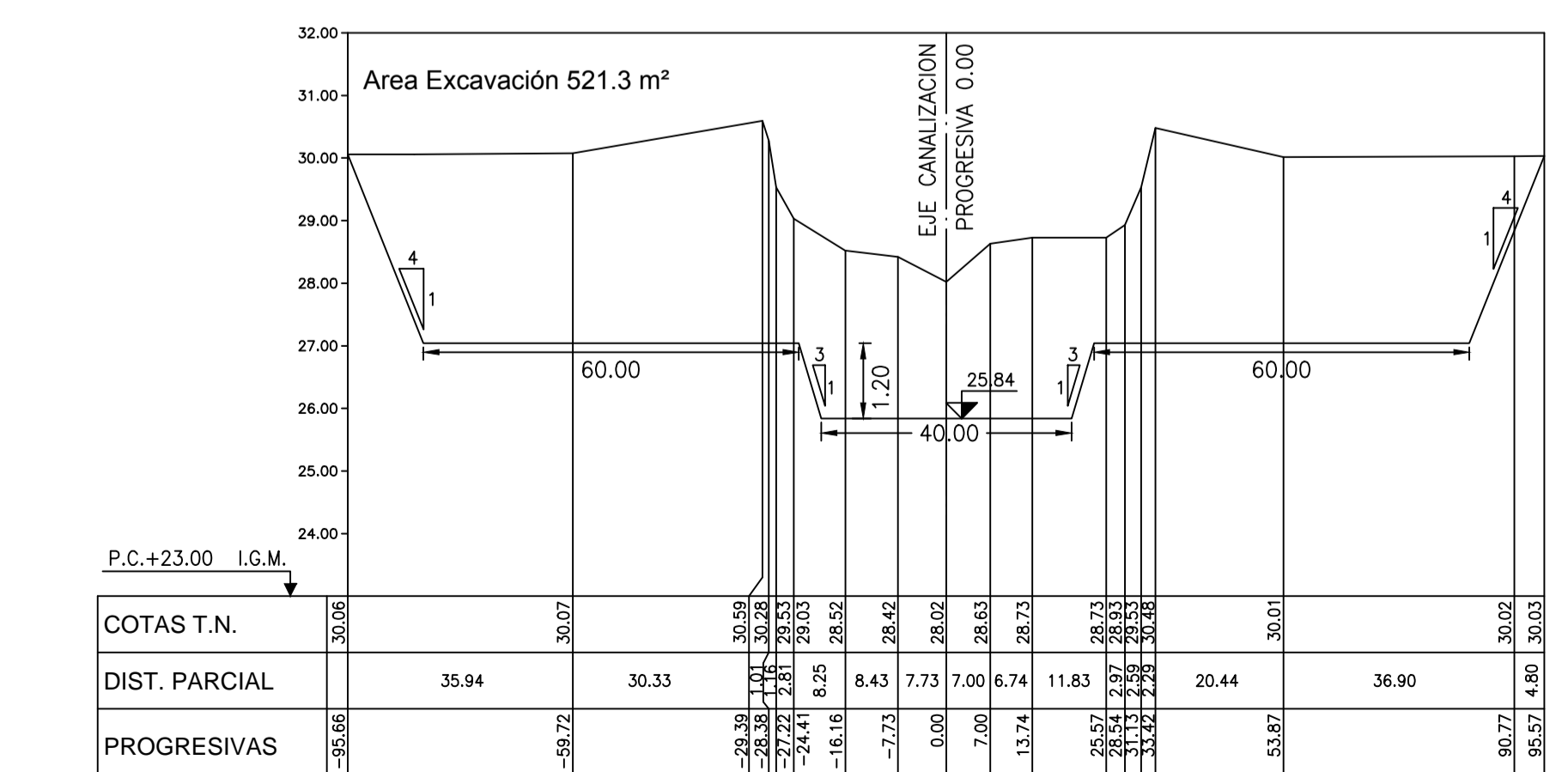
PERFIL SS-198 - PROGRESIVA 375112



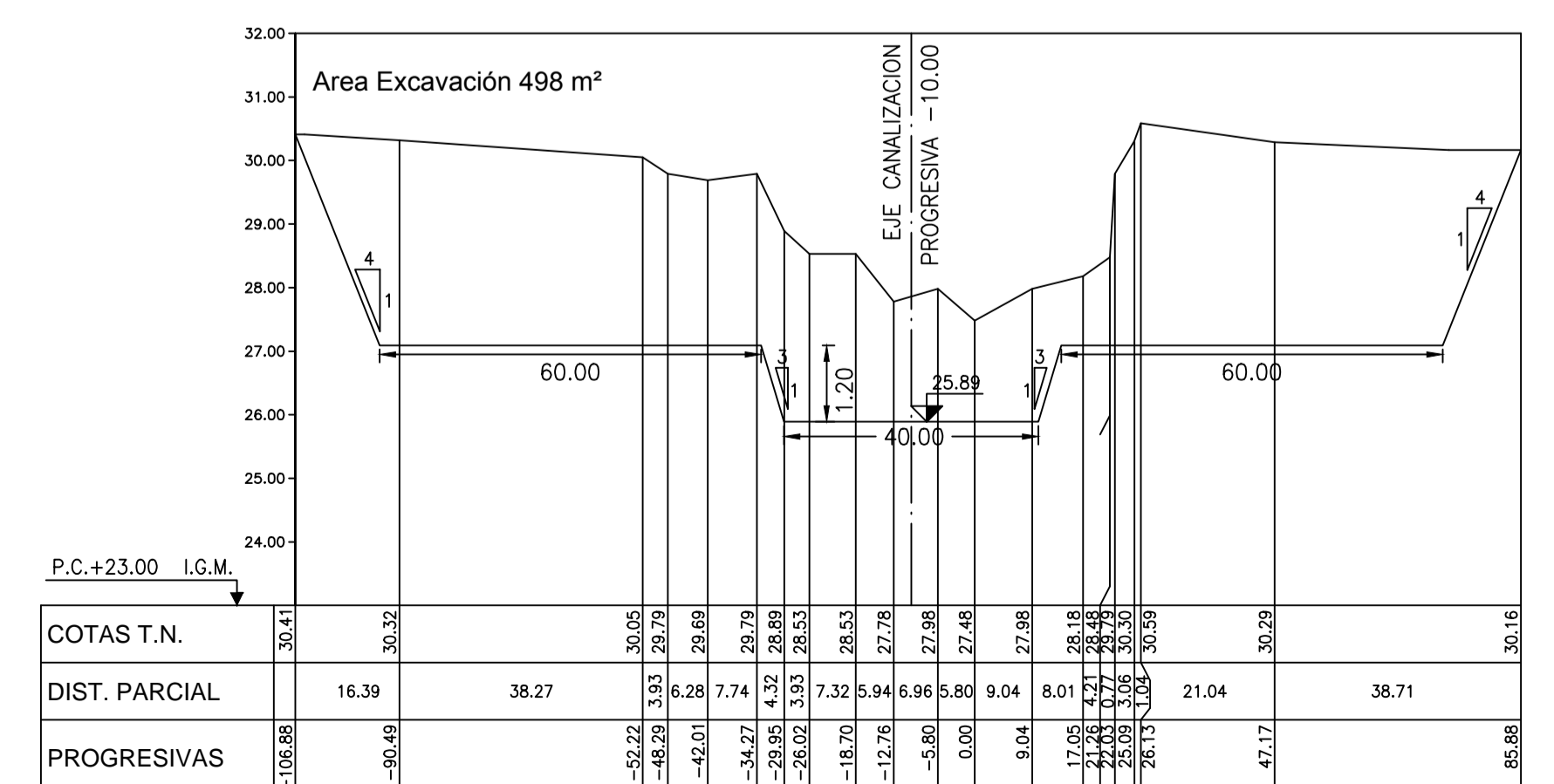
PERFIL SS-199 - PROGRESIVA 375542



PERFIL SS-200 - PROGRESIVA 376012



PERFIL SS-201 - PROGRESIVA 376409



SUBTRAMOS	DESDE	HASTA
1	Lag. Las Flores Chica (Prog.299083)	Pta. Ruta Nac. N°205 (Prog. 346400)
2	Pta. Ruta Nac. N°205 (Prog. 346400)	Pta. Camino Ernestina Elvira (Prog. 379780)



OBRA: PLAN MAESTRO INTEGRAL DEL RIO SALADO AMPLIACIÓN DE LA CAPACIDAD DEL RIO SALADO SUPERIOR		
Partido:	Localidad:	
PERFILES TRANSVERSALES		
Tramo 4 - Etapa 2		Plano 6
(Prog. 346400 a Prog. 379830)		(Hoja 7de8)
Director Provincial: Ing. Mario A. GSCHADDER	Director Técnico: Ing. Marcelo RASTELLI	
Jefe Depto. Proyectos de Terceros: Ing. Hugo Farotto	Proyctista Hidráulico: Ing. Zsolt J. Zombori	Proyctista Estructural: Ing.
Topografía: DPOH	Ing. Jorge I. Bidegory	Dibujo: Leandro D. Notte
Fecha:	Escala: H. 1:1000 V. 1:100	Archivo:



República Argentina - Poder Ejecutivo Nacional
2017 - Año de las Energías Renovables

Hoja Adicional de Firmas
Informe gráfico

Número:

Referencia: PLANOS - AMPLIACIÓN DE LA CAPACIDAD DEL RÍO SALADO – TRAMO IV –
ETAPAS II

El documento fue importado por el sistema GEDO con un total de 9 pagina/s.