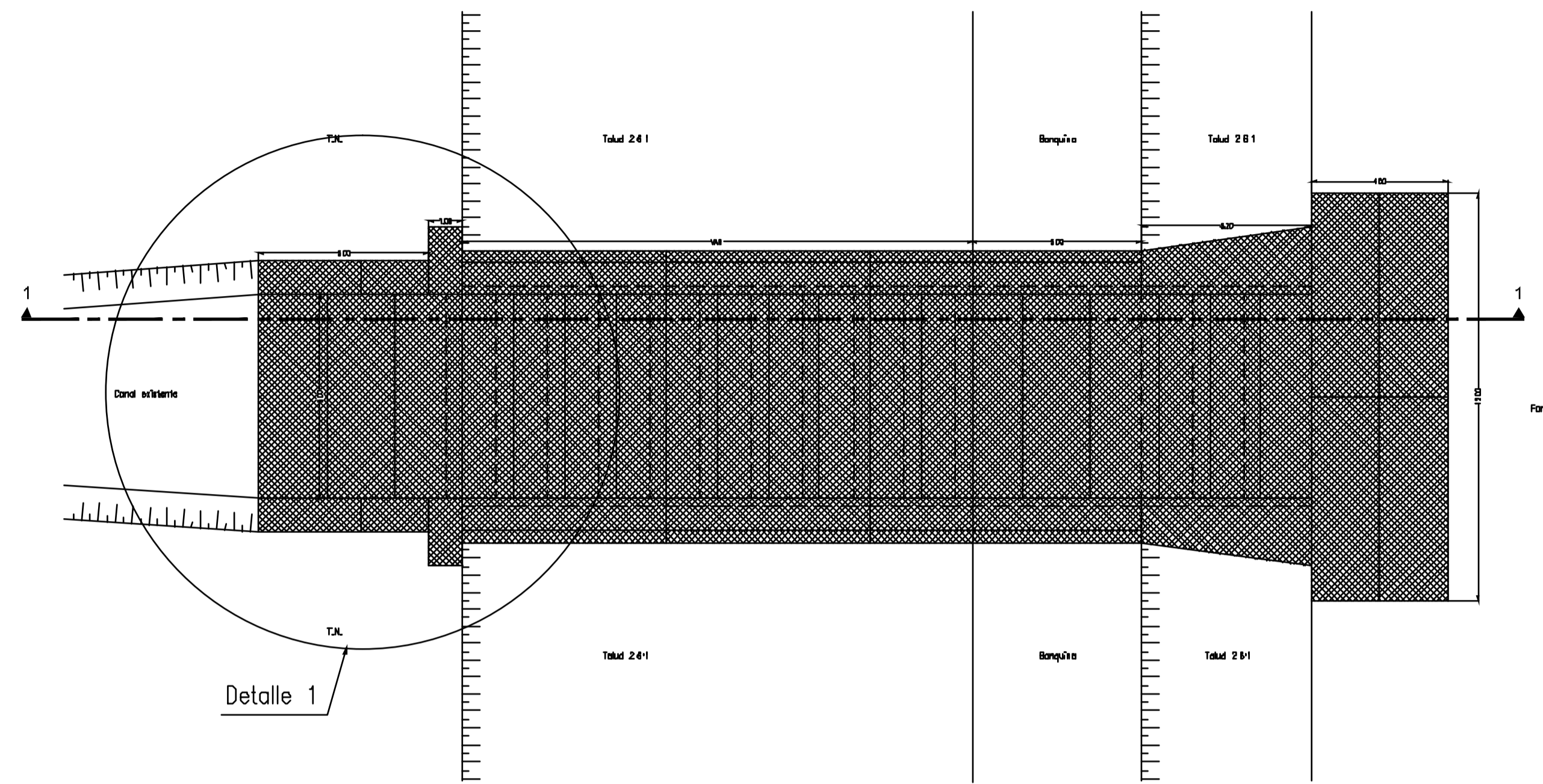
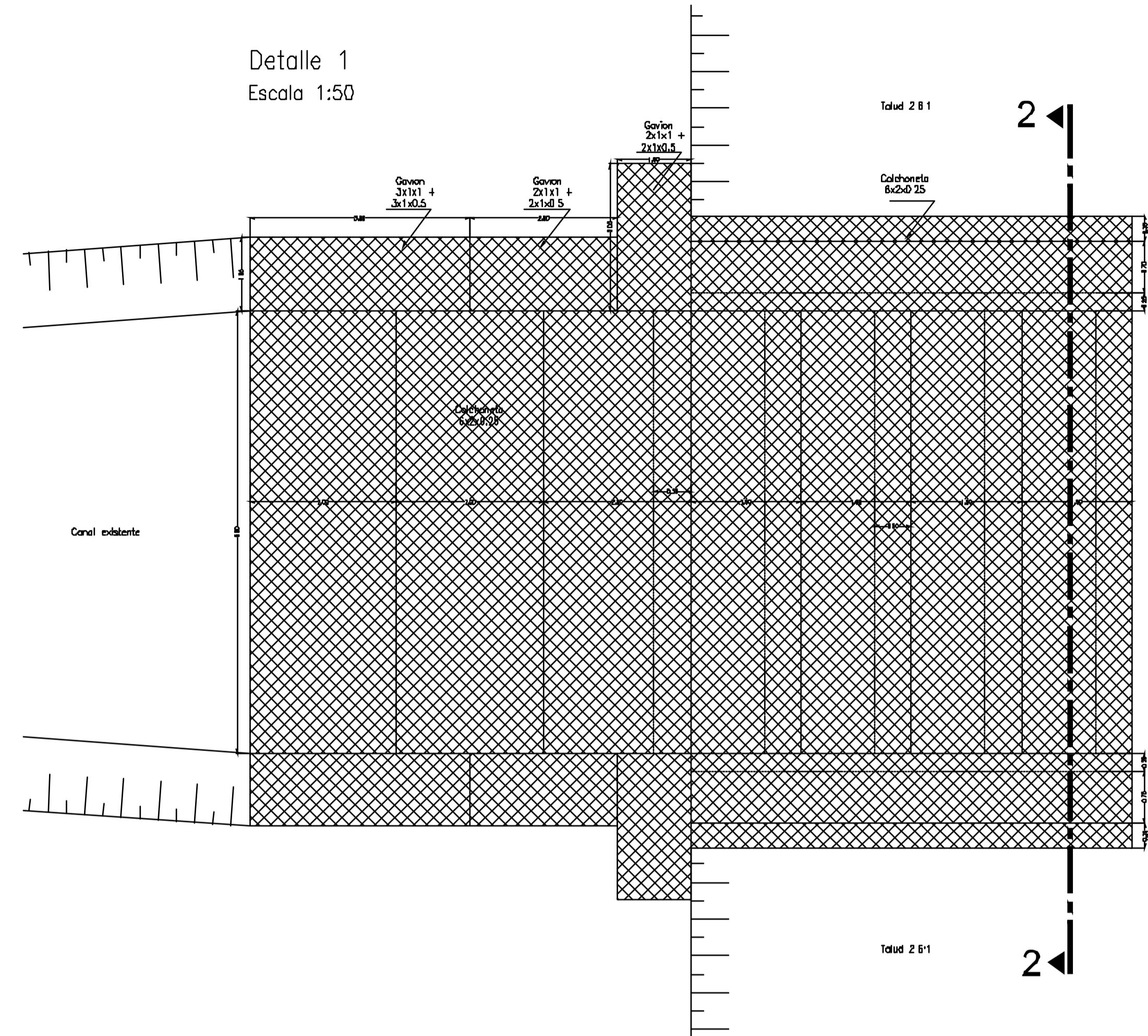


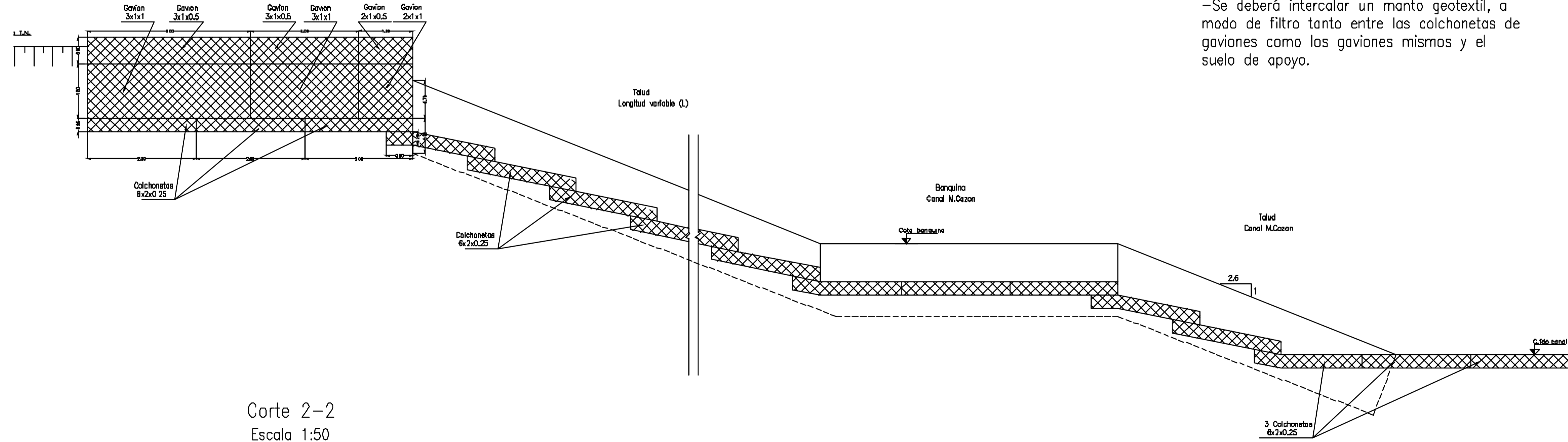
Defensa en descarga canales existentes  
Planta general  
Escala 1:125



Detalle 1  
Escala 1:50



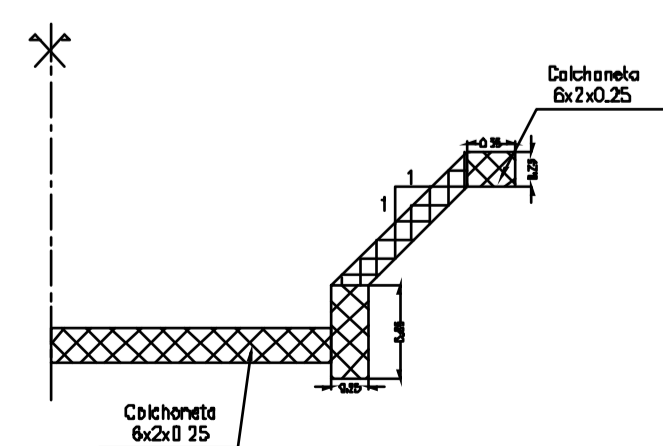
Corte 1-1  
Escala 1:50



Notas:

-Se deberá intercalar un manto geotextil, a modo de filtro tanto entre las colchonetas de gaviones como los gaviones mismos y el suelo de apoyo.

Corte 2-2  
Escala 1:50



Progresiva	Cota fondo	Cota banquina	Cota T.N.	L
4640.78	48.85	50.85	54.00	8
7864.00	49.59	51.59	59.30	20
8153.32	49.63	51.63	58.60	18

**Buenos Aires Provincia**

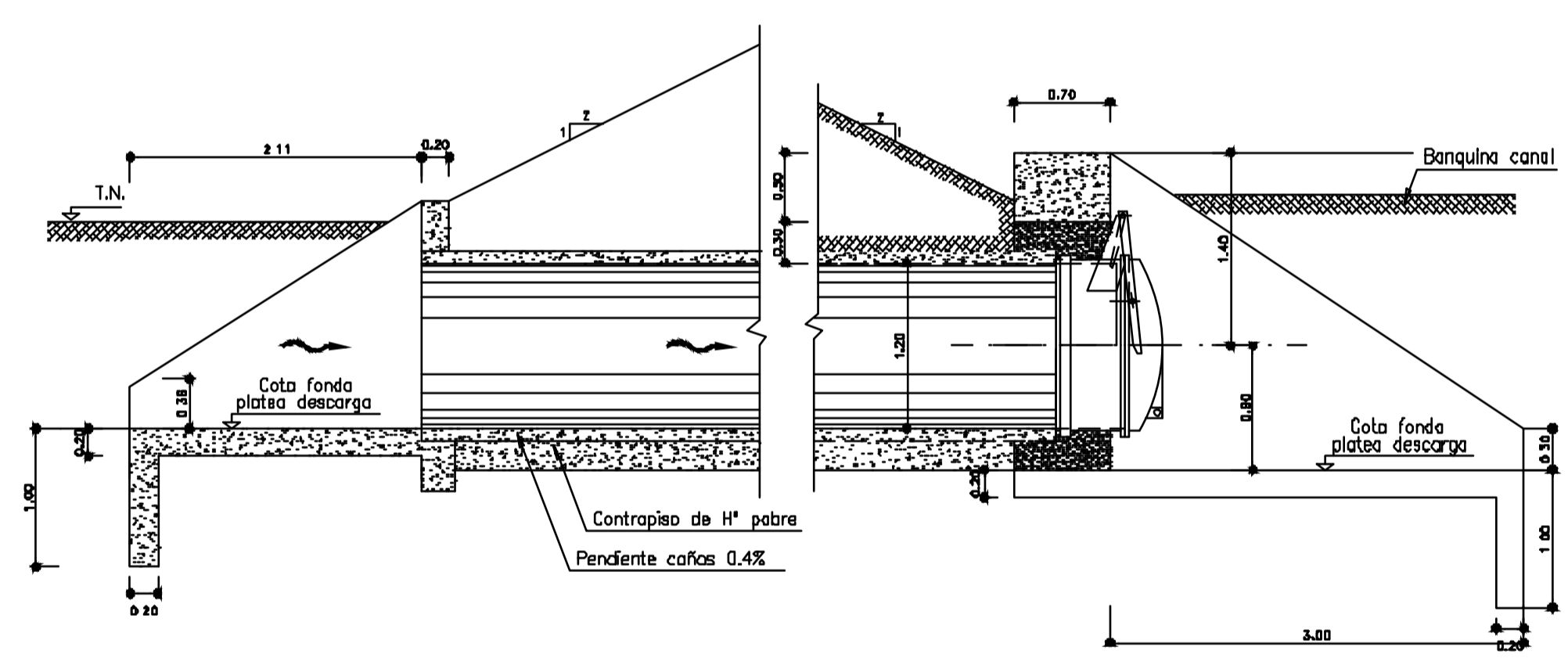
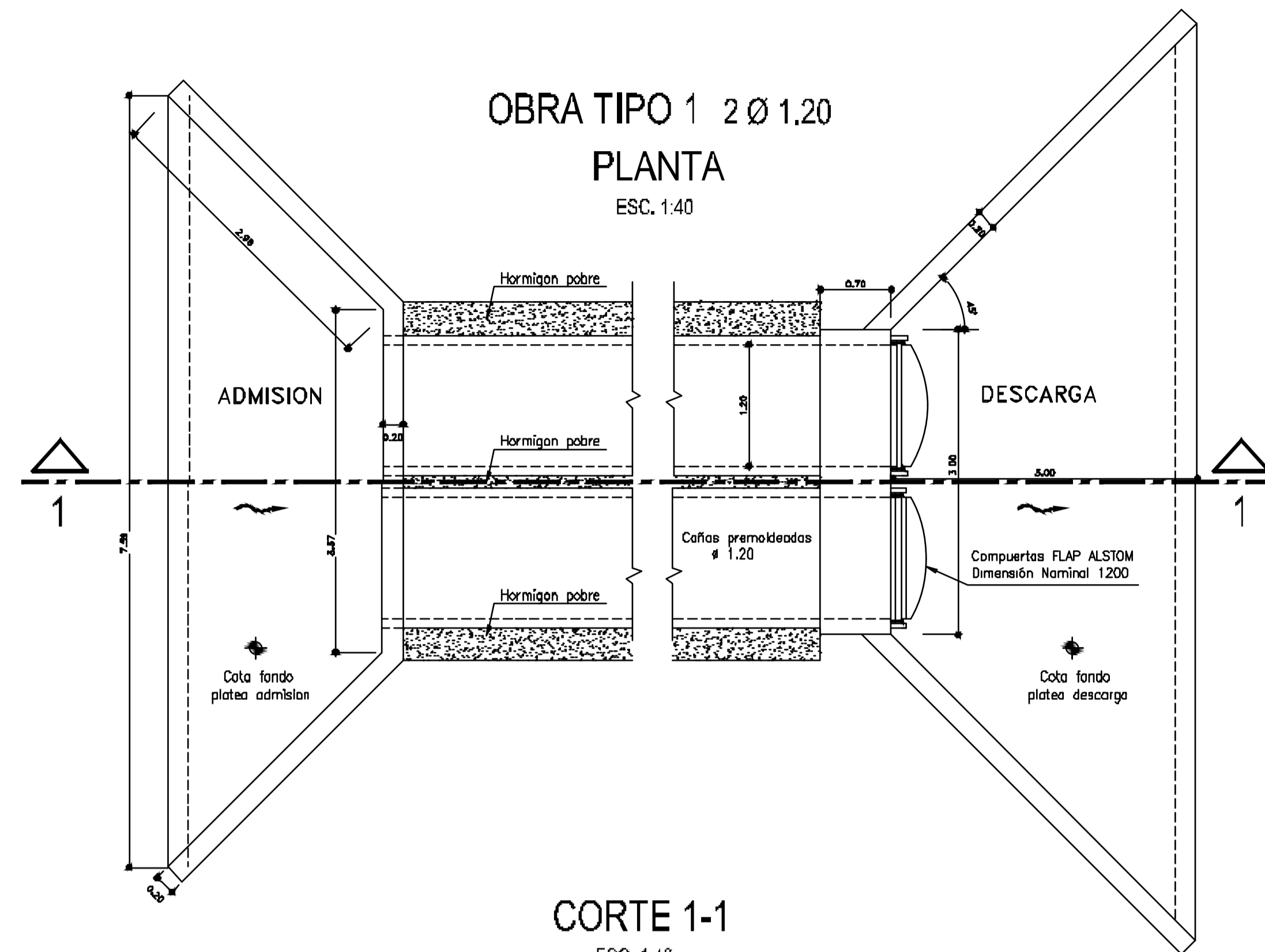
**DIRECCION PROVINCIAL DE OBRA HIDRAULICA**

**OBRA:** CANAL TRONCAL MONES CAZON - ETAPA 1 B -  
Tramo Laguna La Colorada - Derivador Canal Republica de Italia

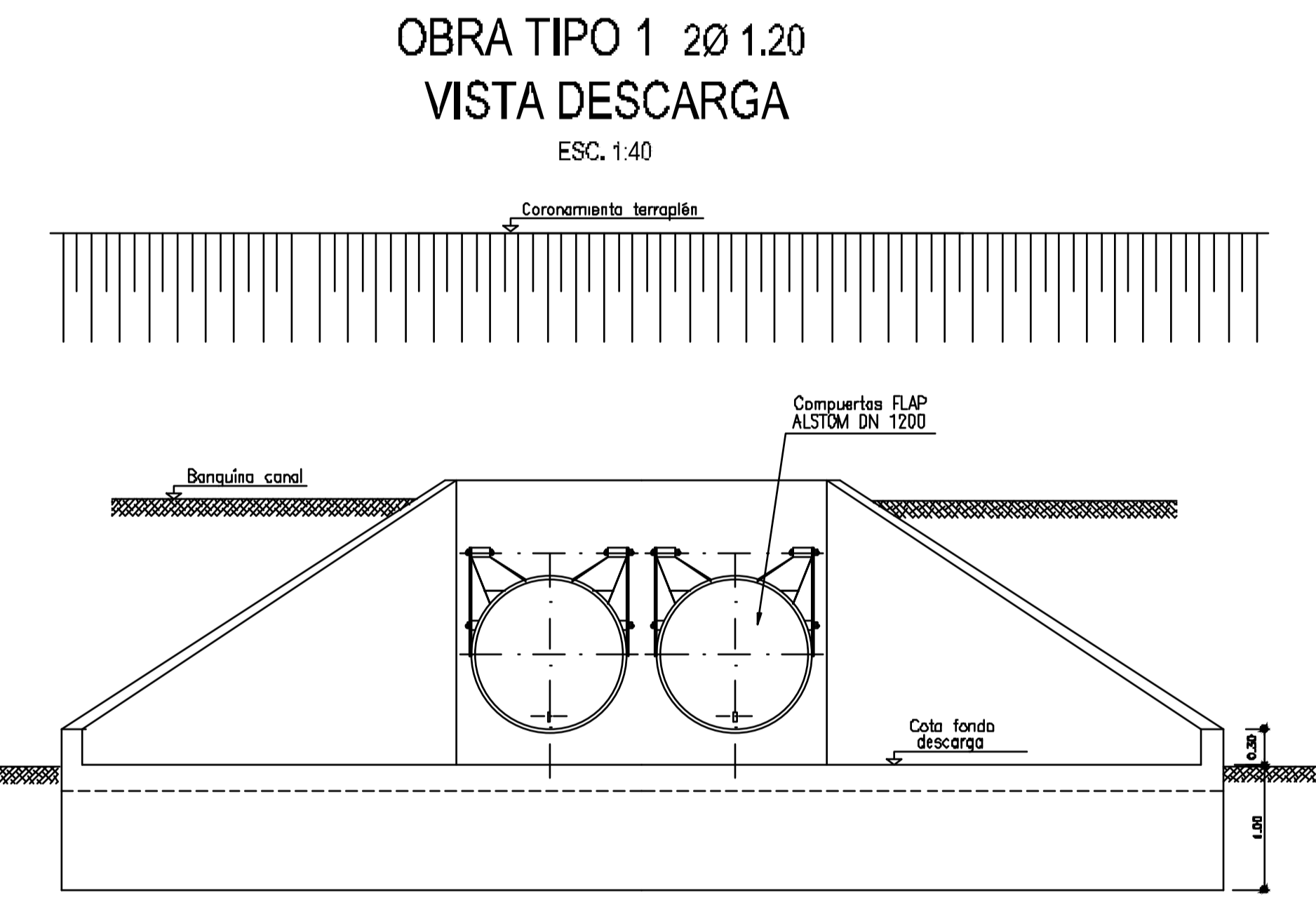
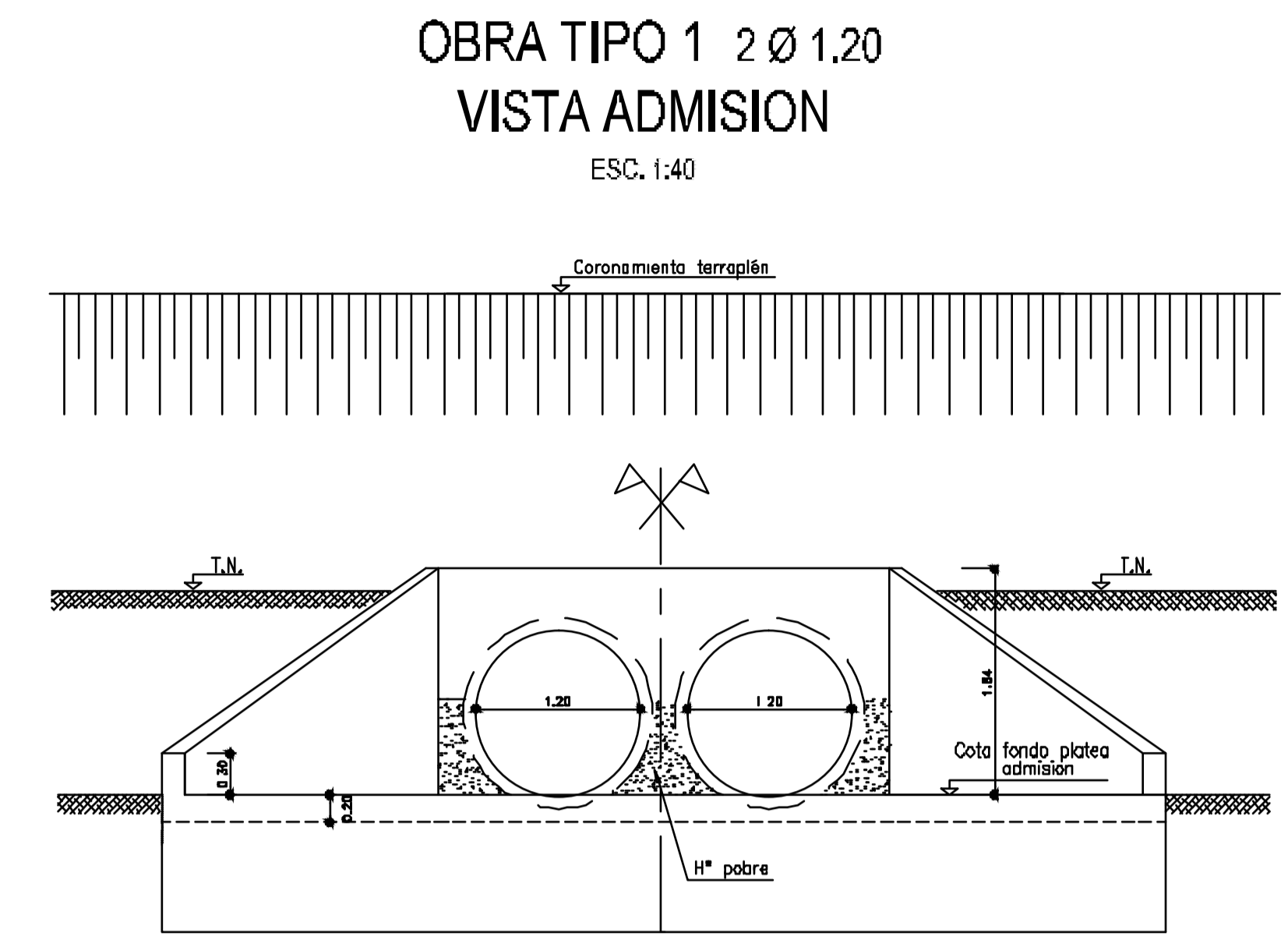
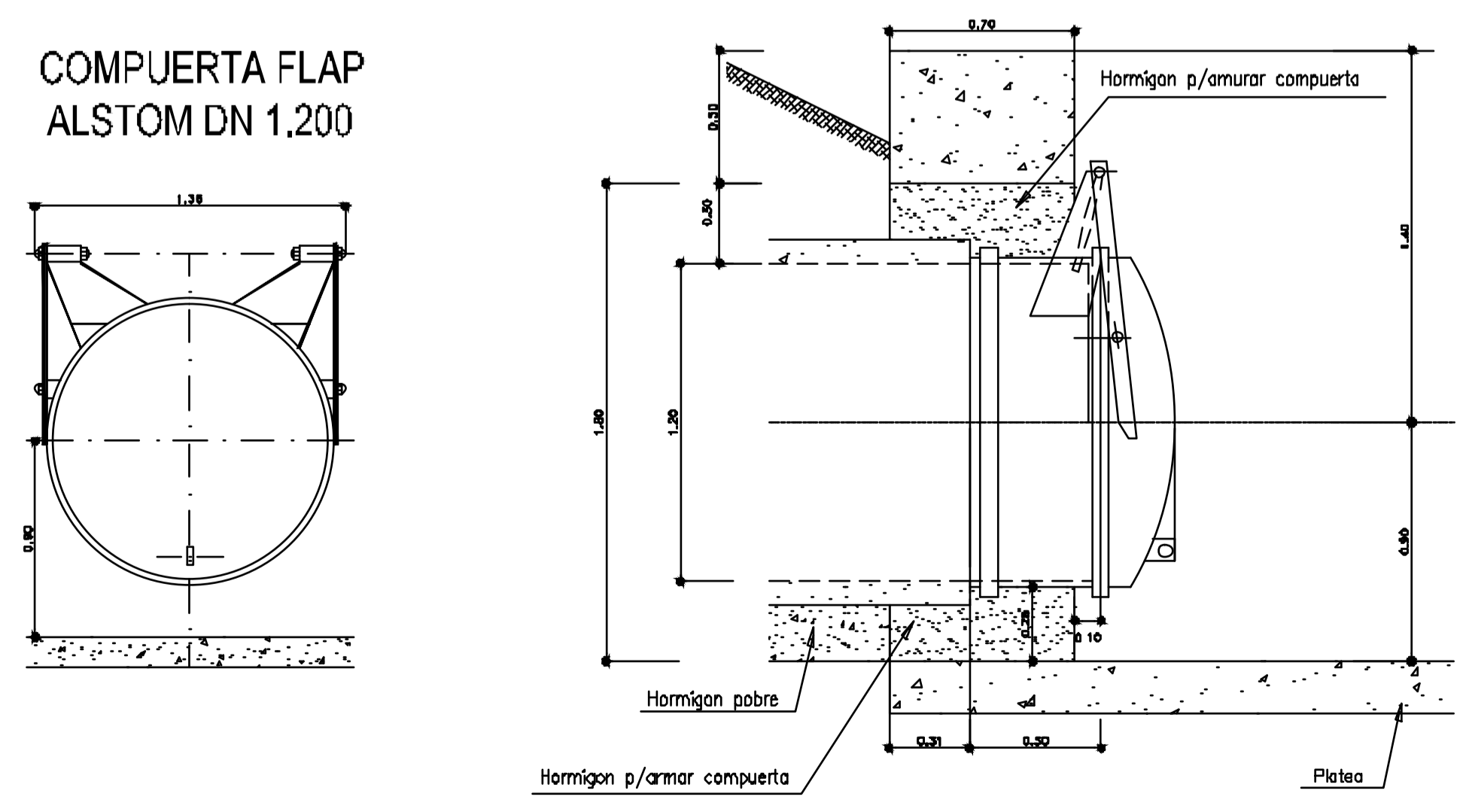
Partido: \_\_\_\_\_ Localidad: \_\_\_\_\_

**DEFENSA EN DESCARGA CANALES EXISTENTES**

Director Provincial: Ing. Mario A. GSCHAUER		Director Técnico: Ing. Carlos M. RASTELLI
Jefe Dep.to. Proyectos de Terceros: Ing. Hugo Farolo	Proyectista Hidráulico: Ing. Jorge I. Bidogorri Ing. Marcelo E. Bertini Ing. Laura H. Agabics	Proyectista Estructural: Ing. _____
Topografía: DPOH	Escala: Indicadas	Dibujo: /Arq. Oscar Beaurain
Fecha:		Archivo:



### DETALLES DE COMPUERTA ESC. 1:20



OBRAS DE ADMISION TIPO 1						
PRIORITARIA	MARGEN	COTA BANQUINA	COTA TERRAPLEN	C.F.P. ADMISION	C.F.P. DESCARGA	LONGITUD CAÑOS
50	DERECHA	48.42	51.30	49.30	48.96	16.00
87	IZQUIERDA	48.42	51.30	49.30	48.98	16.00
17345	IZQUIERDA	53.76	55.78	53.80	53.58	16.00
17371	DERECHA	53.76	55.76	53.80	53.58	16.00
19970	IZQUIERDA	54.33	56.33	54.00	53.66	16.00
19990	DERECHA	54.33	56.33	54.00	53.66	16.00
22930	IZQUIERDA	54.82	56.62	54.60	54.26	16.00
23086	DERECHA	54.86	56.66	54.80	54.26	16.00
23830	DERECHA	55.05	58.85	54.80	54.48	16.00
24820	IZQUIERDA	55.15	57.01	54.50	54.18	16.00
26284	IZQUIERDA	55.20	57.39	54.60	54.26	16.00
28030	DERECHA	55.85	58.01	54.85	54.51	16.00
28030	IZQUIERDA	55.85	58.01	54.85	54.51	16.00

Buenos Aires Provincia

**DIRECCION PROVINCIAL DE OBRA HIDRAULICA**

**OBRA:** CANAL TRONCAL MONES CAZON - ETAPA 1 B -  
Tramo Laguna La Colorada - Derivador Canal Republica de Italia

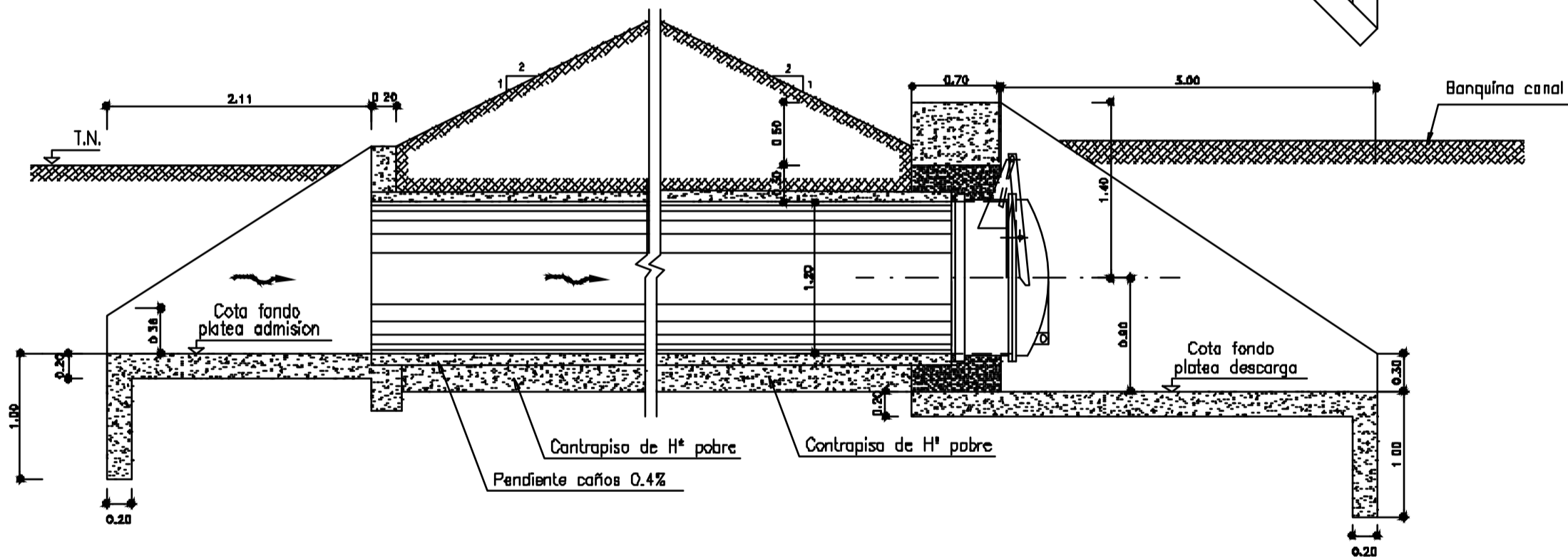
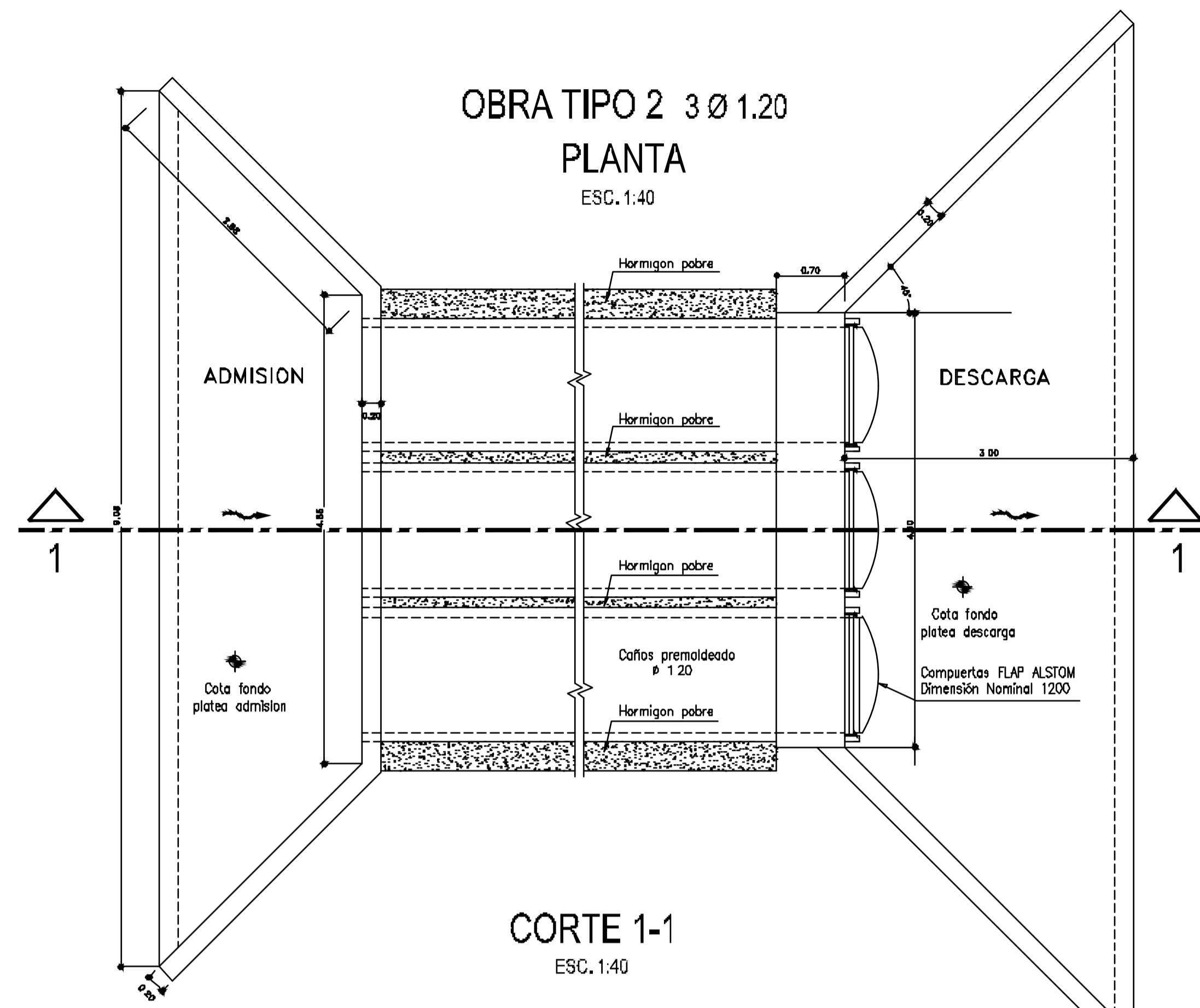
Partic: \_\_\_\_\_ Localidad: \_\_\_\_\_

**OBRA DE ADMISION TIPO 1**

Director Provincial: Ing. Mario A. GSCHAJDER      Director Técnico: Ing. Carlos M. RASTELLI

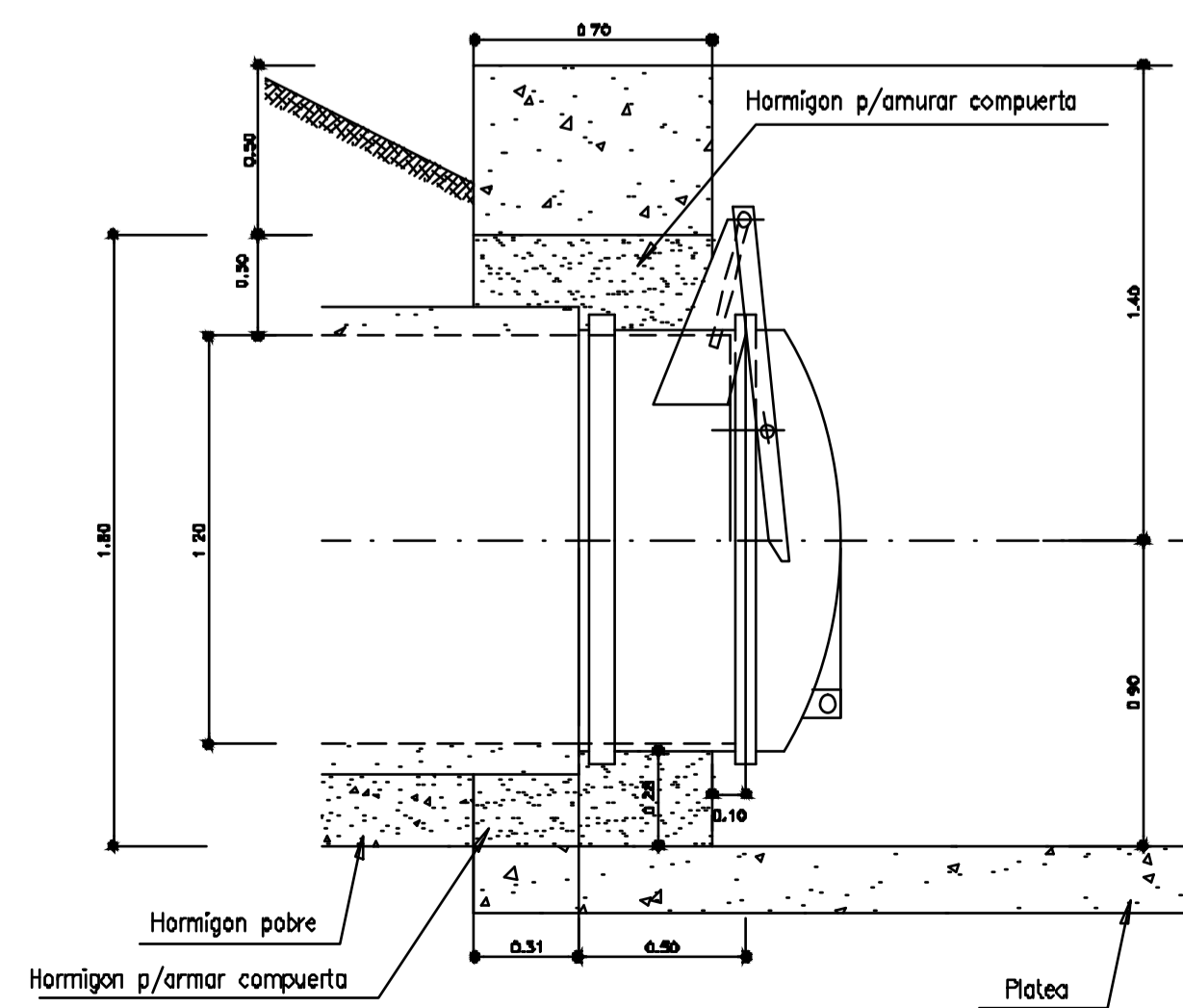
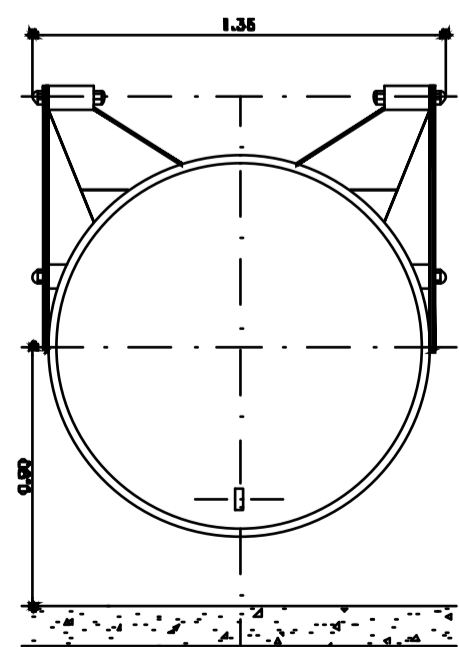
Jefe Dpto. Proyectos de Terrenos: Ing. Hugo Farolo	Proy. Hidraulico: Ing. Jorge I. Bidogoray Ing. Marcelo E. Bertell Ing. Laura H. Agabics	Proy. Estructural: Ing. _____
Organismo: DPOH	Dibujo: Ing. Oscar Bezzarin	Arquitecto: _____
Fecha:	Escala: Indicadas	Arquitecto: _____

H:\CONTRATO RDO SALAVY FE-024-0-DING

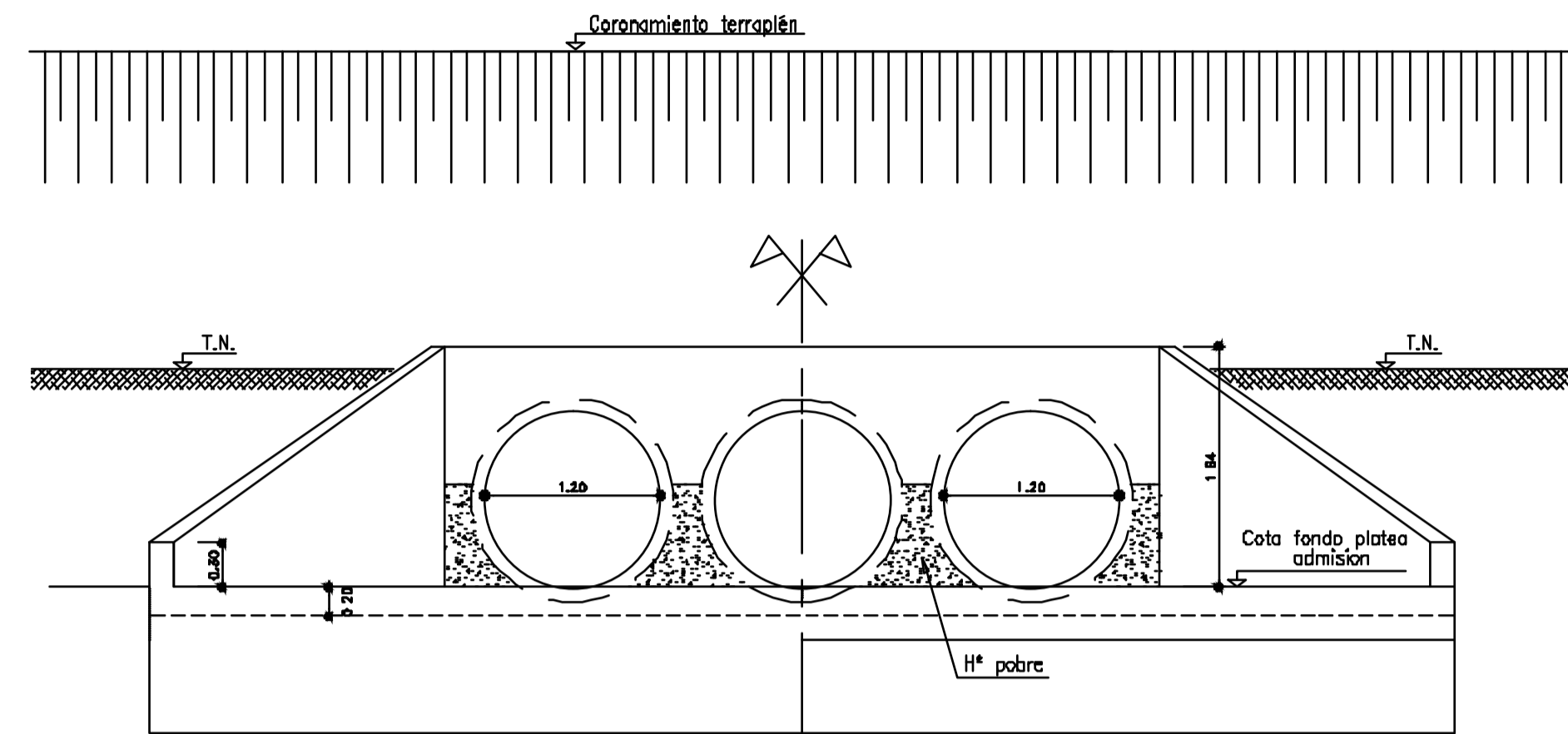


### DETALLES COMPUERTAS ESC. 1:20

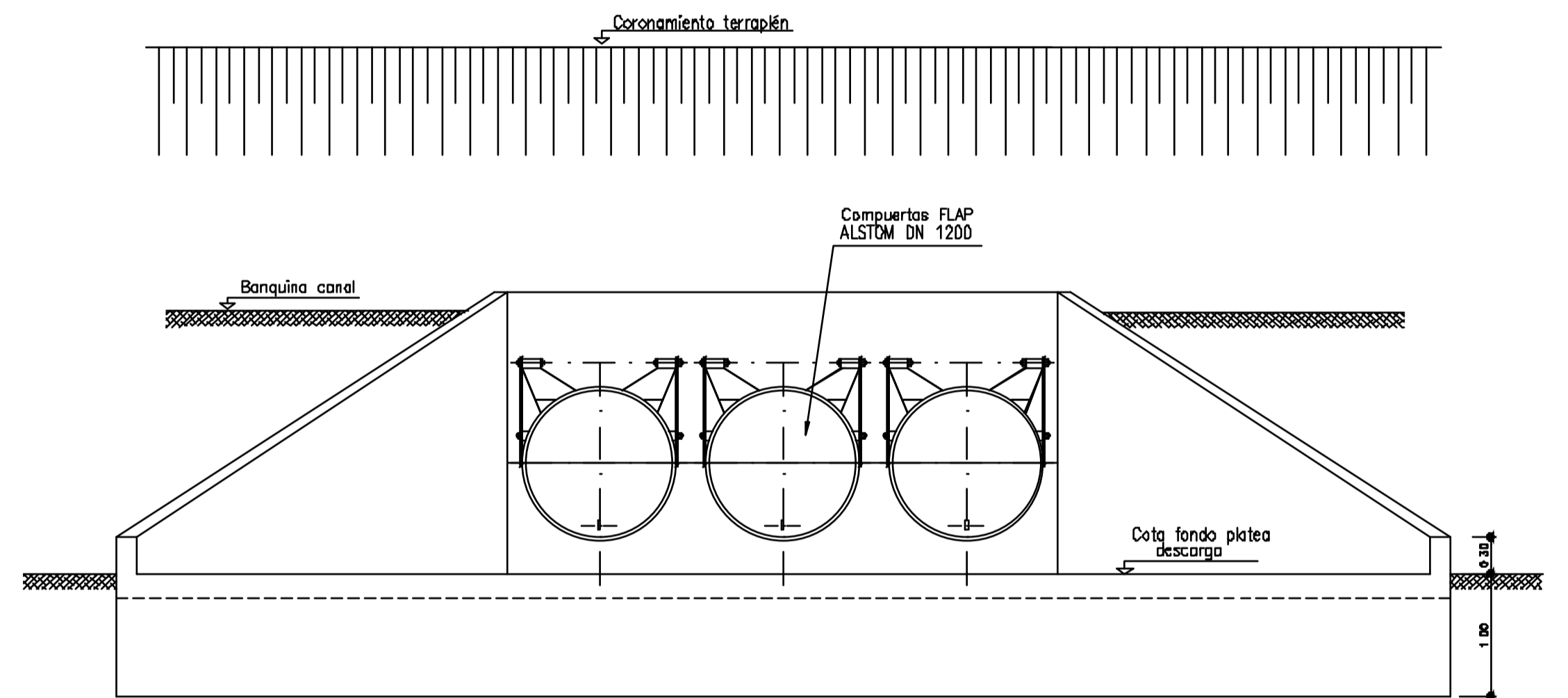
#### COMPUERTA FLAP ALSTOM DN 1.20



### OBRA TIPO 2 3 Ø 1.20 VISTA ADMISION ESC. 1:40



### OBRA TIPO 2 3 Ø 1.20 VISTA DESCARGA ESC. 1:40



OBRAS DE ADMISION TIPO 2						
PROGRESIVA	MARGEN	COTA BANQUINA	COTA TERRAPLEN	C.F.P. ADMISION	C.F.P. DESCARGA	LONGITUD CAÑOS
52	DERECHA	48.42	51.50	49.50	48.96	16.00
74	DERECHA	48.42	51.50	49.50	48.96	16.00
19870	DERECHA	55.33	58.33	54.00	53.88	16.00
23820	DERECHA	55.05	58.85	54.80	54.48	16.00
29780	IZQUIERDA	55.89	58.19	55.50	54.96	16.00
29814	DERECHA	56.00	58.22	55.50	54.96	16.00

Buenos Aires Provincia

---

**DIRECCION PROVINCIAL DE OBRA HIDRAULICA**

**OBRA:** CANAL TRONCAL MONES CAZON - ETAPA 1 B -  
Tramo Laguna La Colorada - Derivador Canal Republica de Italia

Partic: \_\_\_\_\_ Localidad: \_\_\_\_\_


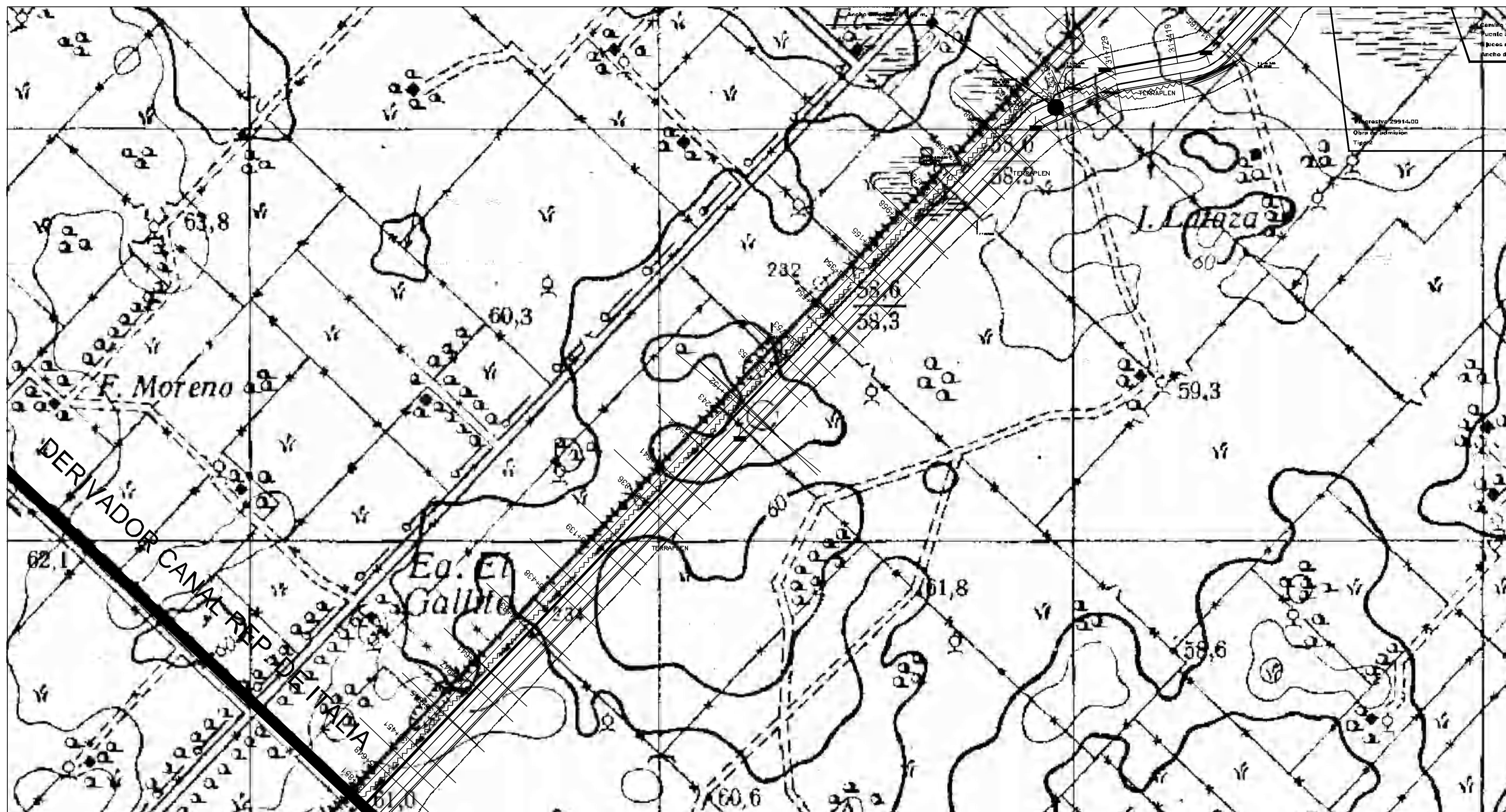
**OBRA DE ADMISION TIPO 2**

Director Provincial: Ing. Mario A. GSCHAJDER	Director Técnico: Ing. Carlos M. RASTELLI
Jefe Depto. Proyectos de Terrenos: Ing. Hugo Farolo	Proyectista Hidraulico: Ing. Jorge I. Bidogoray Ing. Marcelo E. Bertini Ing. Laura H. Agabics
Topografos: DPOH	Proyectista Estructural: Ing. _____ Draje: Ing. Oscar Bezzarin
Fecha: _____	Estado: Iniciados Archivos: _____

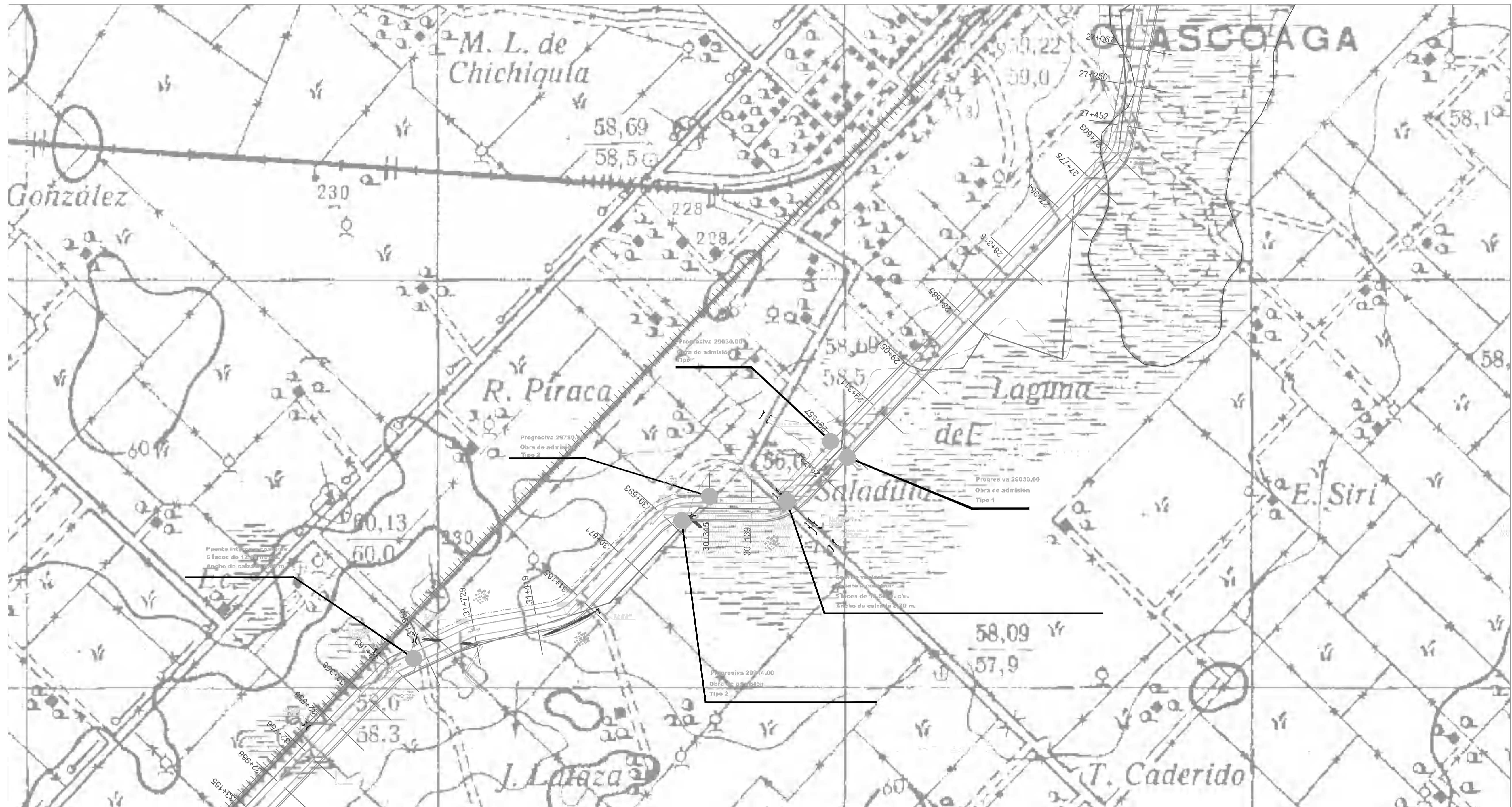
H:\CONTRATO R.D. SALAVY FE-025-0.DWG




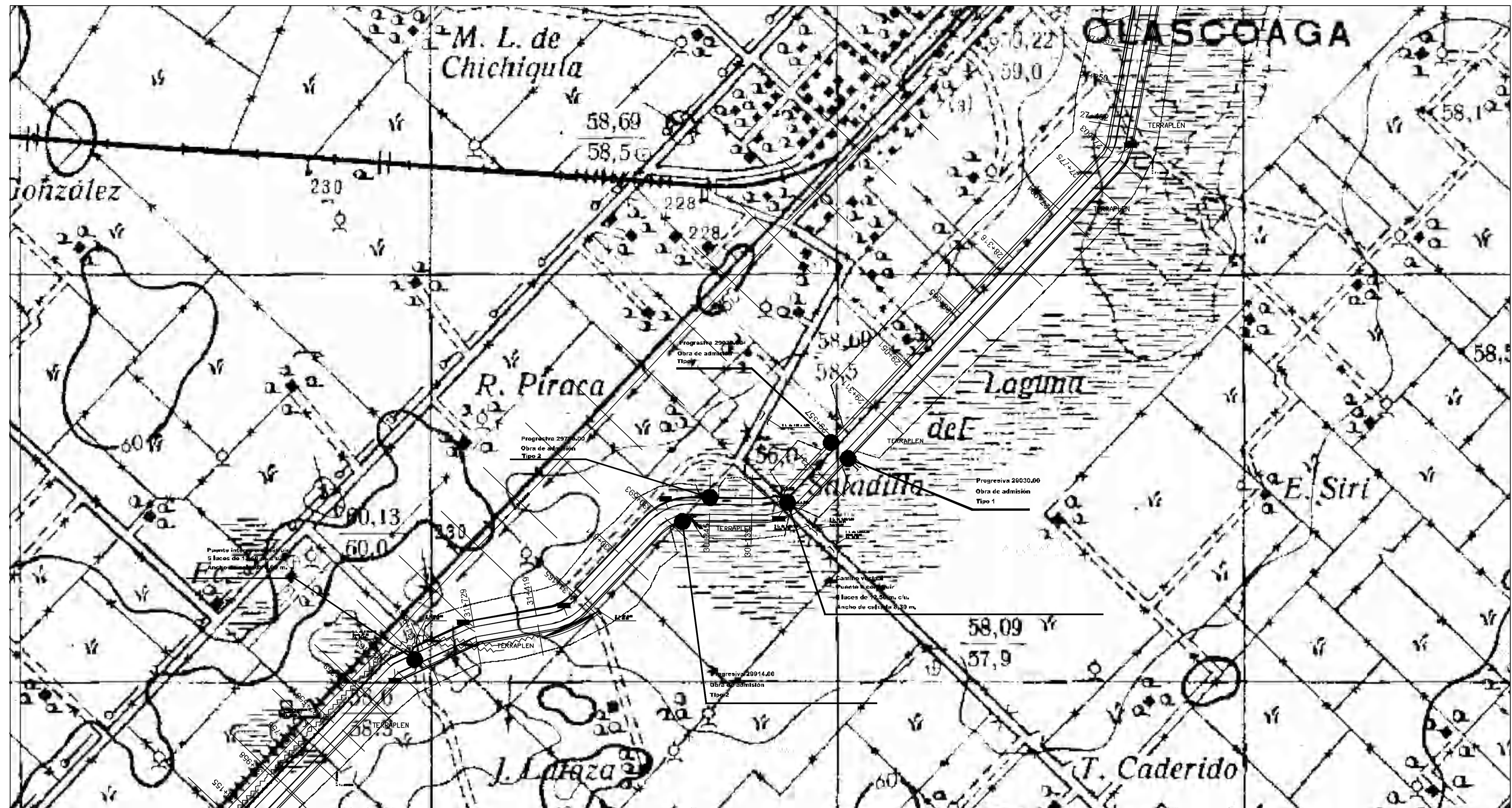
DIRECCION PROVINCIAL DE OBRAS HIDRAULICAS		
<b>OBRA:</b> CANAL TRONCAL MONES CAZON - ETAPA 1 B - Tramo Laguna La Colorada - Derivador Canal Republica de Italia		
Partido:	Localidad:	
<b>PLANIMETRIA</b>		Nº Plano 1-1
Director Provincial: Ing. Mario A. GSCHAUER	Director Técnico: Ing. Carlos M. RASTELLI	
Je's Depto. Proyectos de Terceros: Ing. Hugo Farotto	Proyectista Hidráulico: Ing. Jorge I. Bidegony Ing. Marcelo F. Benici Ing. Laura H. Agebios	Proyectista Estructural Ing.
Topografía DPOI		Dibujo: Arq. Oscar Beaurain
Fecha:	Escala: 1:10,000	Archivo:



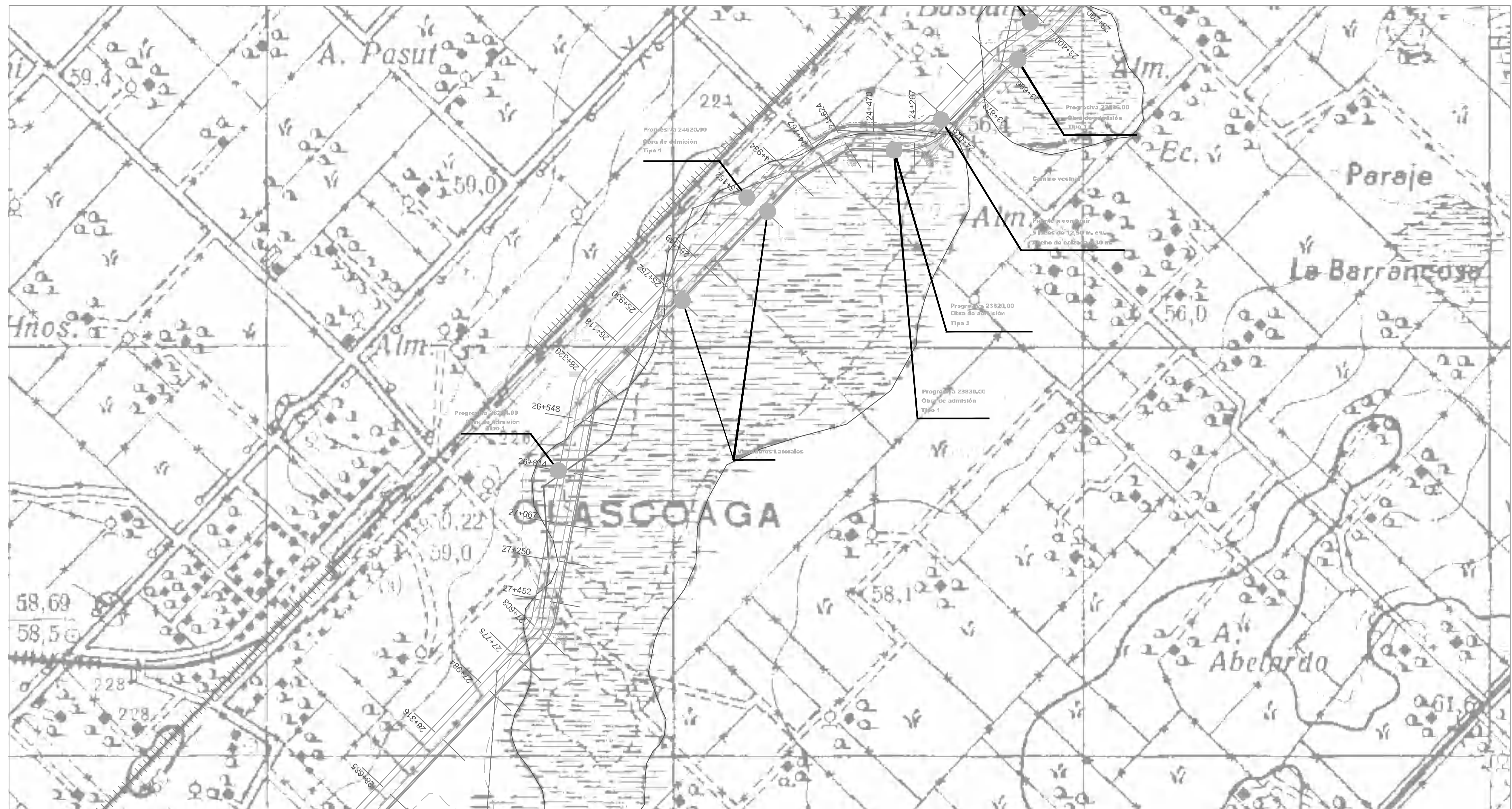
<b>DIRECCION PROVINCIAL DE OBRA HIDRAULICA</b>		
<b>OBRA:</b> CANAL TRONCAL MONES CAZON - ETAPA 1 B - Tramo Laguna La Colorada - Derivador Canal Republica de Italia		
Partido:	Localidad:	
<b>PLANIMETRIA</b>		Nº Plano 1-1
Director Provincial: Ing. Mario A. GSCHAUER	Director Técnico: Ing. Carlos M. RASTELLI	
Je's Depto. Proyectos de Terceros: Ing. Hugo Farotto	Proyectista Hidráulico: Ing. Jorge I. Bidegony Ing. Marcelo F. Benici Ing. Laura H. Agebios	Proyectista Estructural Ing.
Topografía DPOI		Dibuja: Arg. Oscar Beaurain
Fecha:	Escala: 1:10,000	Aprobado:



 <b>Buenos Aires Provincia</b>		
DIRECCION PROVINCIAL DE OBRAS HIDRAULICAS <b>CANAL TRONCAL MONES CAZON - ETAPA 1 B -</b> Tramo Laguna La Colorada - Derivador Canal Republica de Italia		
Partido:	Localidad:	
<b>PLANIMETRIA</b>		Nº Plano 1-2
Director Provincial: <b>Ing. Mario A. GSCHAUER</b>		
Je's Depto. Proyectos de Terceros: Ing. Hugo Farotto	Proyectista Hidráulico: Ing. Jorge I. Bidegony Ing. Marcelo F. Bemici Ing. Laura H. Agebros	Proyectista Estructural Ing.
Topografía DPOI-	Escala: 1:10.000	Dibujo: Arq. Oscar Beaurain
Fecha:	Archivo:	



<b>DIRECCION PROVINCIAL DE OBRA HIDRAULICA</b>		
CANAL TRONCAL MONES CAZON - ETAPA 1 B - Tramo Laguna La Colorada - Derivador Canal Republica de Italia		
Partido:	Localidad:	
<b>PLANIMETRIA</b>		Nº Plano 1-2
Director Provincial: Ing. Mario A. GSCHAUER		
Je's Depto. Proyectos de Terceros: Ing. Hugo Farotto	Proyectista Hidráulico: Ing. Jorge I. Bidegory Ing. Marcelo F. Benici Ing. Laura H. Agebios	Proyectista Estructural Ing.
Topografía DPOI		Dibuja: Arg. Oscar Beaurain
Fecha:	Escala: 1:10,000	Archivo:



DIRECCION PROVINCIAL DE OBRAS HIDRAULICAS  
 CANAL TRONCAL MONES CAZON - ETAPA 1 B -  
 Tramo Laguna La Colorada - Derivador Canal Republica de Italia

Partido: Localidad:  
**PLANIMETRIA** Nº Plano 1-3

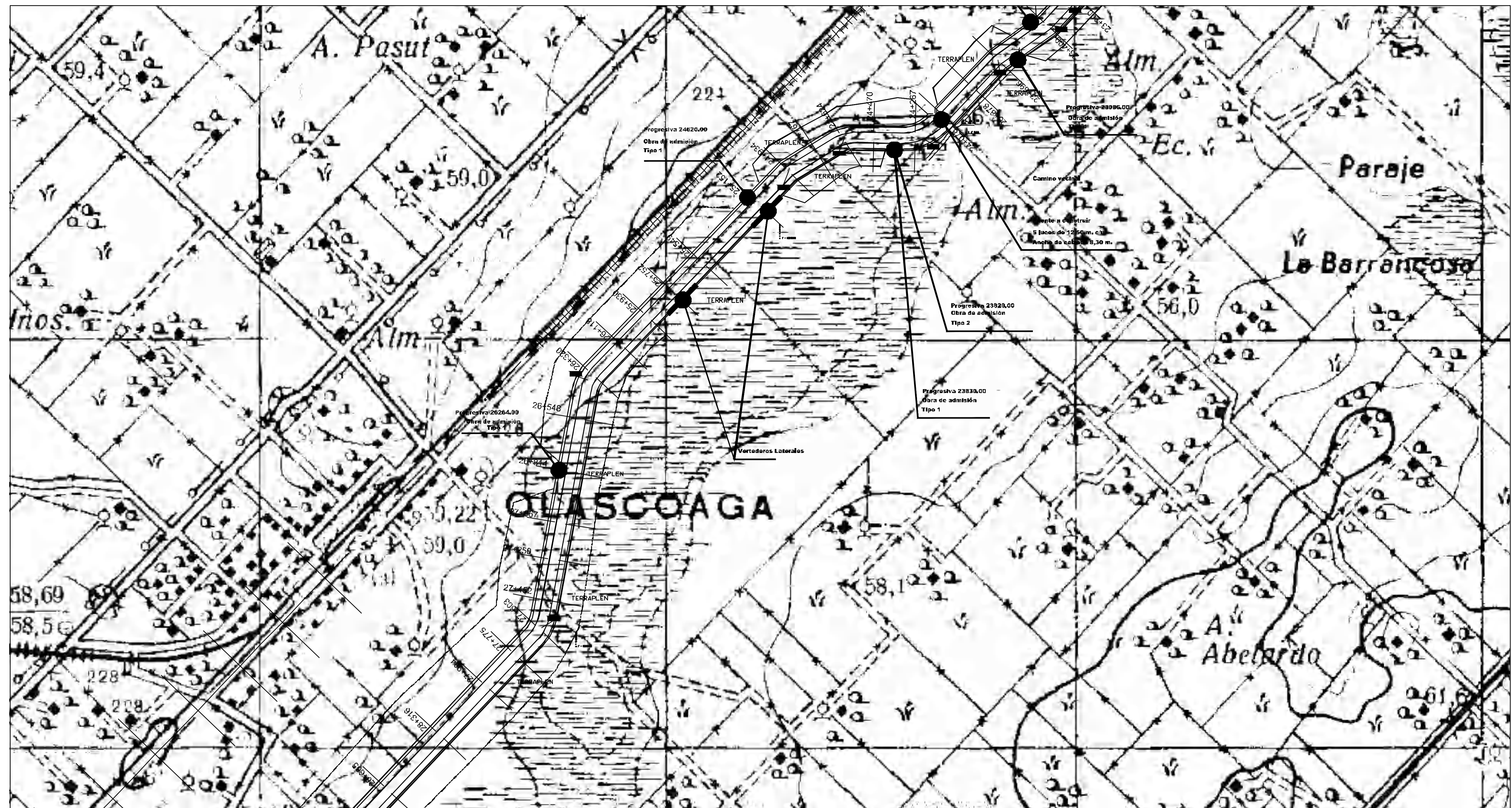
Director Provincial:  
 Ing. Mario A. GSCHAUER

Je's Depto. Proyectos de Terceros: Ing. Hugo Farotto	Proyectista Hidráulico: Ing. Jorge I. Bidegony Ing. Marcelo F. Benici Ing. Laura H. Agebios	Proyectista Estructural Ing.
---	--	---------------------------------

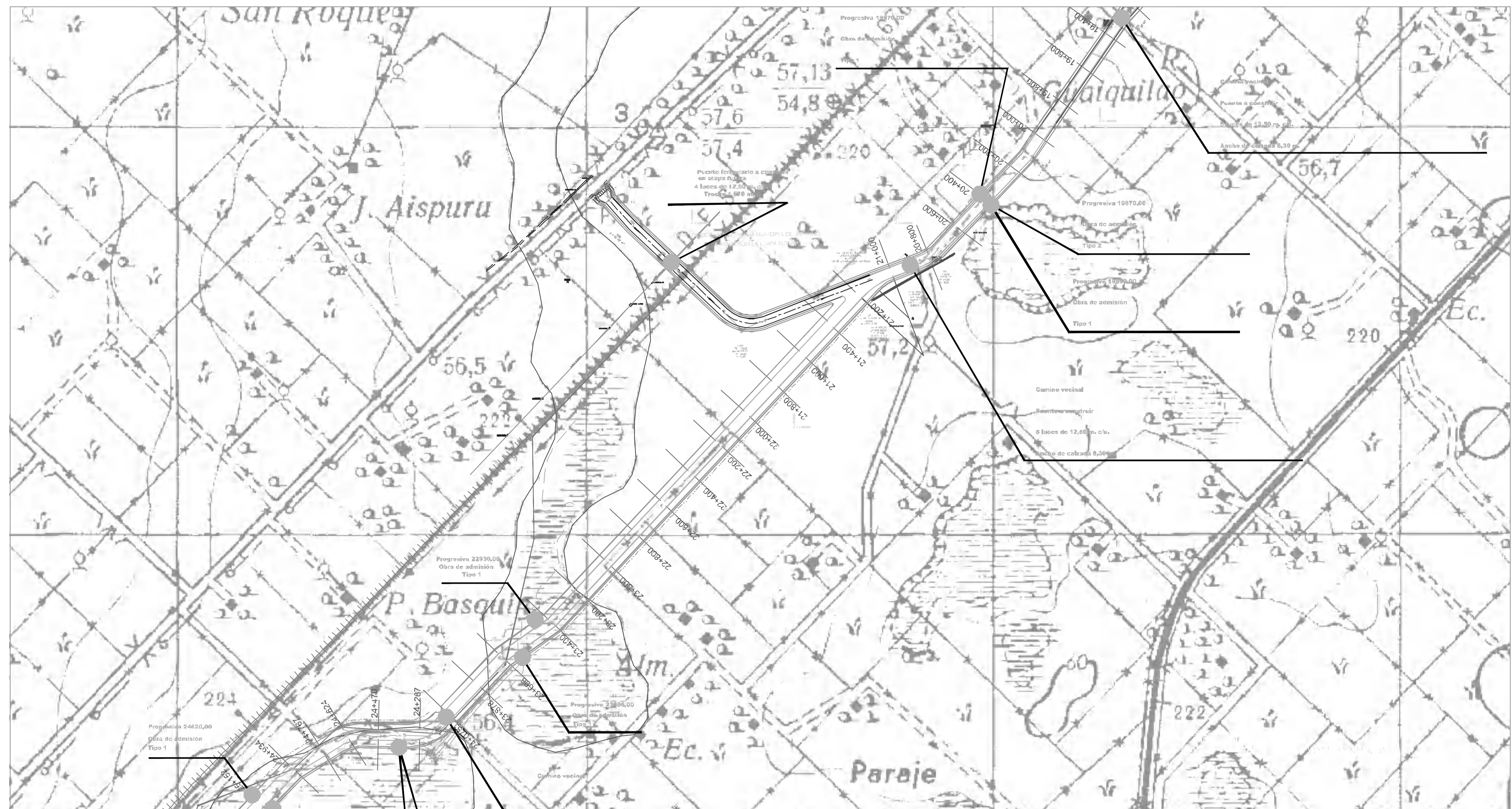
Topografía DPOI	Dibujo: Arq. Oscar Beaurain
Fecha:	Archivo:


Escala:  
1:10,000

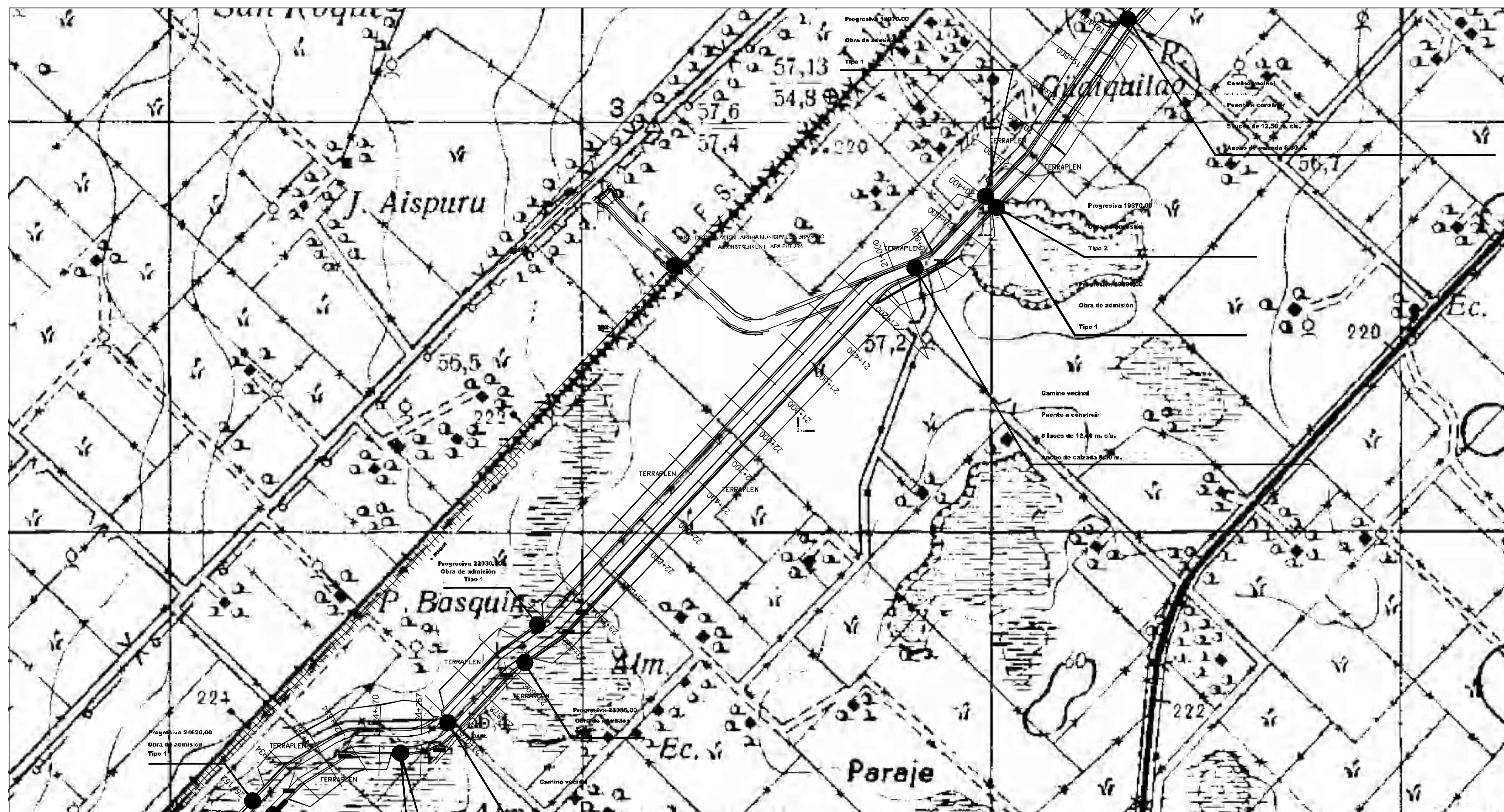






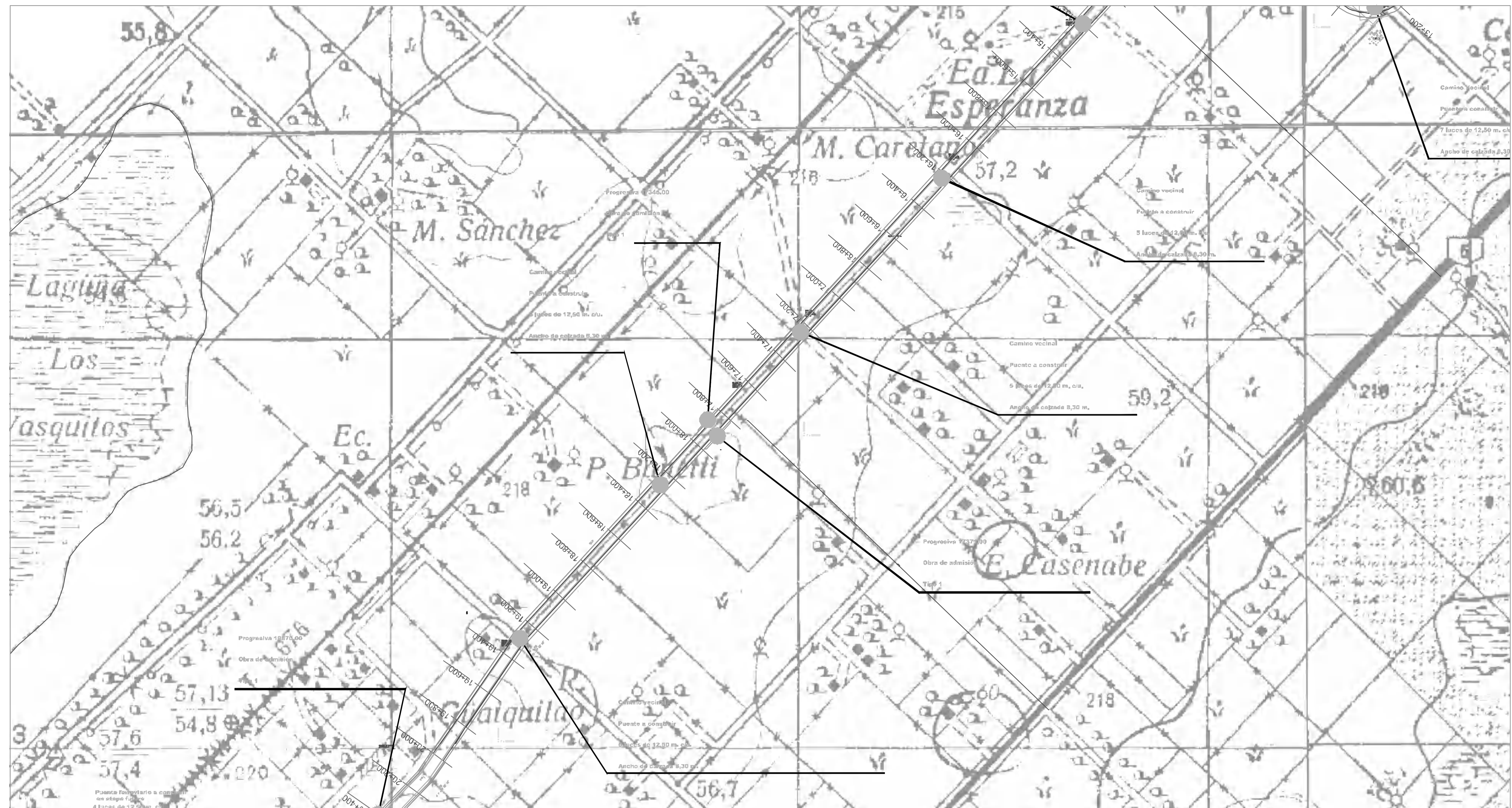
<b>DIRECCION PROVINCIAL DE OBRA HIDRAULICA</b>		
CANAL TRONCAL MONES CAZON - ETAPA 1 B - Tramo Laguna La Colorada - Derivador Canal Republica de Italia		
Partido:	Localidad:	
<b>PLANIMETRIA</b>		Nº Plano 1-3
Director Provincial: Ing. Mario A. GSCHAUER		
Je's Depto. Proyectos de Terceros: Ing. Hugo Farotto	Proyectista Hidráulico: Ing. Jorge I. Bidegomy Ing. Marcelo F. Benici Ing. Laura H. Agebros	Proyectista Estructural Ing.
Topografía DPOI		Dibujo: Arg. Oscar Beaurain
Fecha:	Escala: 1:10,000	Archivo:



 <b>Buenos Aires Provincia</b>		
DIRECCION PROVINCIAL DE OBRAS HIDRAULICAS <b>CANAL TRONCAL MONES CAZON - ETAPA 1 B -</b> Tramo Laguna La Colorada - Derivador Canal Republica de Italia		
Partido:	Localidad:	
<b>PLANIMETRIA</b>		Nº Plano 1-4
Director Provincial: <b>Ing. Mario A. GSCHAUER</b>		
Je's Depto. Proyectos de Terceros: Ing. Hugo Farotto	Proyectista Hidráulico: Ing. Jorge I. Bidegory Ing. Marcelo F. Benici Ing. Laura H. Agebios	Proyectista Estructural Ing.
Topografía DPOI-	Escala: 1:10,000	Dibujo: Arq. Oscar Beaurain
Fecha:	Archivo:	



 <b>Buenos Aires Provincia</b>		
<b>DIRECCION PROVINCIAL DE OBRA HIDRAULICA</b> CANAL TRONCAL MONES CAZON - ETAPA 1 B - Tramo Laguna La Colorada - Derivador Canal Republica de Italia		
Partido:	Localidad:	
<b>PLANIMETRIA</b>		Nº Plano 1-4
Director Provincial: Ing. Mario A. GSCHAUER		
Je's Depto. Proyectos de Terceros: Ing. Hugo Farotto	Proyectista Hidráulico: Ing. Jorge I. Bidegory Ing. Marcelo F. Bemici Ing. Laura H. Agebici	Proyectista Estructural Ing.
Topografía DPOI		Dibuja: Arg. Oscar Beaurain
Fecha:	Escala: 1:10,000	Archivo:



DIRECCION PROVINCIAL DE OBRAS HIDRAULICAS  
 CANAL TRONCAL MONES CAZON - ETAPA 1 B -  
 Tramo Laguna La Colorada - Derivador Canal Republica de Italia


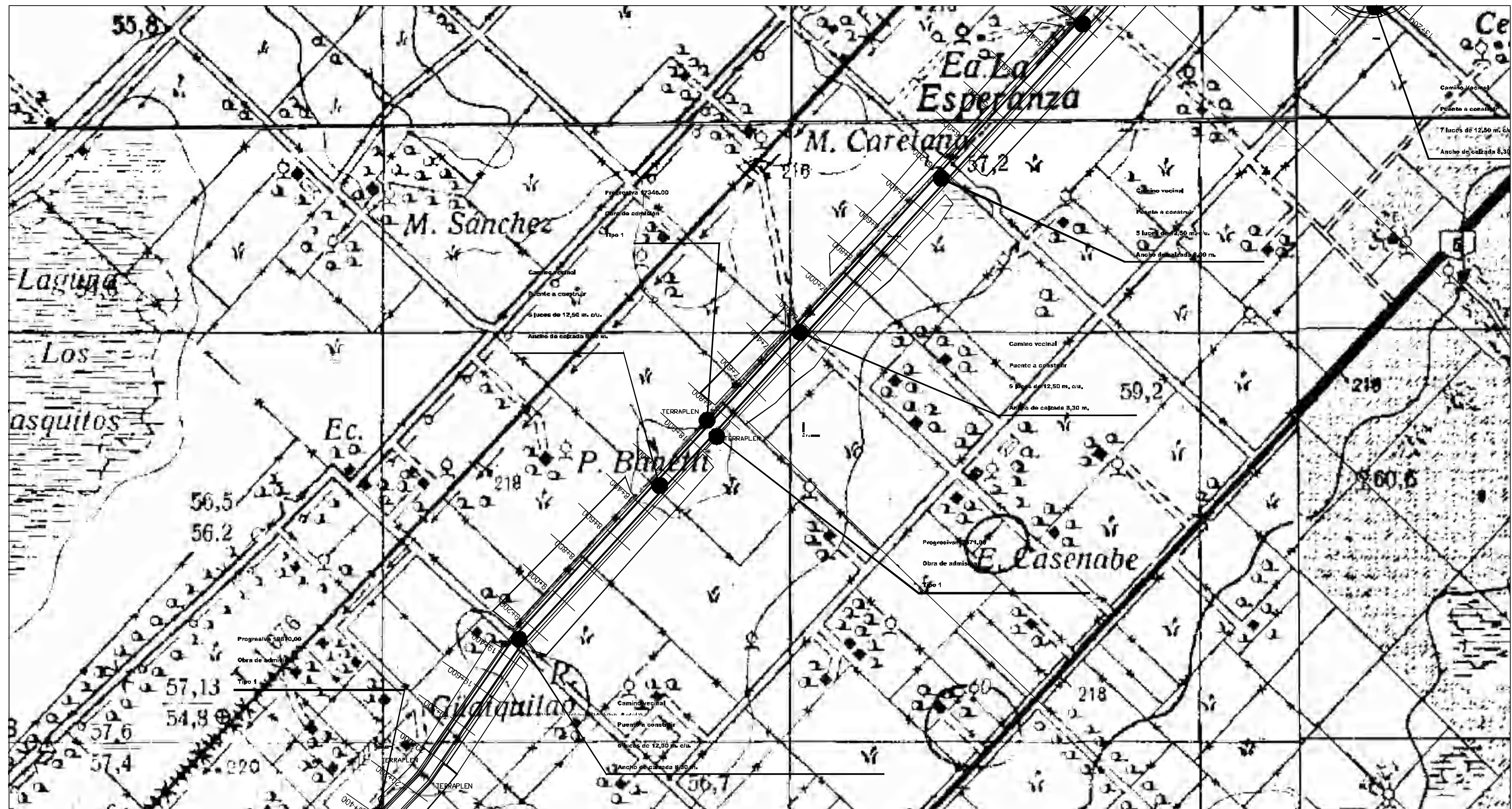
Partido: Localidad:  
**PLANIMETRIA** Nº Plano 1-5

Director Provincial:  
 Ing. Mario A. GSCHAUER

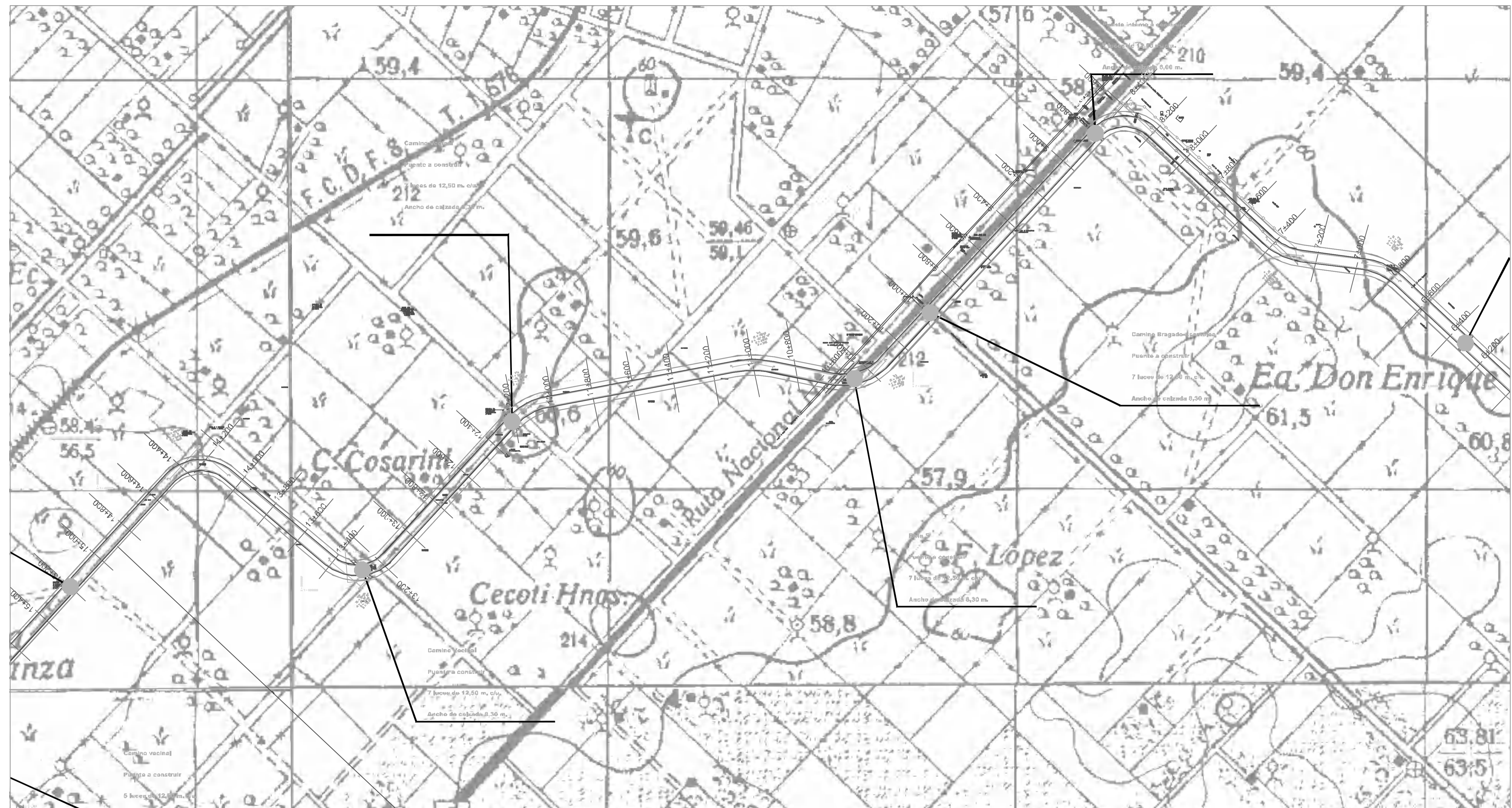
Je's Depto. Proyectos de Terceros: Ing. Hugo Farotto	Proyectista Hidráulico: Ing. Jorge I. Bidegory Ing. Marcelo F. Benici Ing. Laura H. Agebici	Proyectista Estructural Ing.
---	--	---------------------------------

Topografía DPOI	Dibujo: Arq. Oscar Beaurain
--------------------	--------------------------------

Fecha:	Escala: 1:10.000	Archivo:
--------	---------------------	----------



<b>DIRECCION PROVINCIAL DE OBRA HIDRAULICA</b>		
CANAL TRONCAL MONES CAZON - ETAPA 1 B - Tramo Laguna La Colorada - Derivador Canal Republica de Italia		
Partido:	Localidad:	
<b>PLANIMETRIA</b>		Nº Plano 1-5
Director Provincial: Ing. Mario A. GSCHAUER		
Je's Depto. Proyectos de Terceros: Ing. Hugo Farotto	Proyectista Hidráulico: Ing. Jorge I. Bidegory Ing. Marcelo F. Benici Ing. Laura H. Agebici	Proyectista Estructural Ing.
Topografía DPOI		Dibujo: Arq. Oscar Beaurain
Fecha:	Escala: 1:10.000	Archivo:



DIRECCION PROVINCIAL DE OBRAS HIDRAULICAS  
 CANAL TRONCAL MONES CAZON - ETAPA 1 B -  
 Tramo Laguna La Colorada - Derivador Canal Republica de Italia

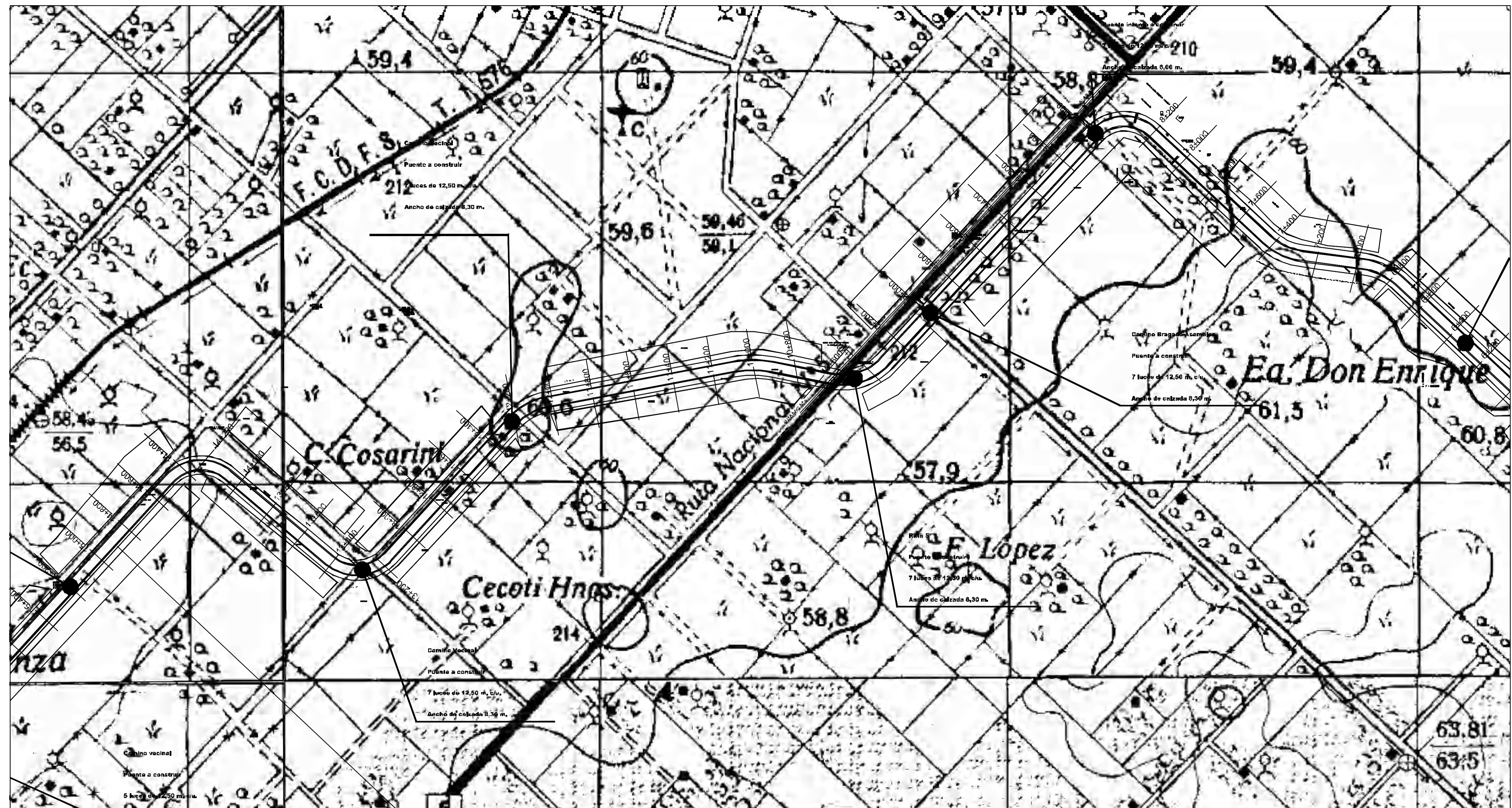
Partido: Localidad:  
**PLANIMETRIA** Nº Plano 1-6

Director Provincial:  
 Ing. Mario A. GSCHAUER

Je's Depto. Proyectos de Terceros: Ing. Hugo Farotto	Proyectista Hidráulico: Ing. Jorge I. Bidegomy Ing. Marcelo F. Benici Ing. Laura H. Agebios	Proyectista Estructural Ing.
---	--	---------------------------------

Topografía DPOI	Dibujo: Arq. Oscar Beaurain
--------------------	--------------------------------

Fecha:	Escala: 1:10,000	Archivo:
--------	---------------------	----------



Buenos Aires Provincia

---

**DIRECCION PROVINCIAL DE OBRA HIDRAULICA**


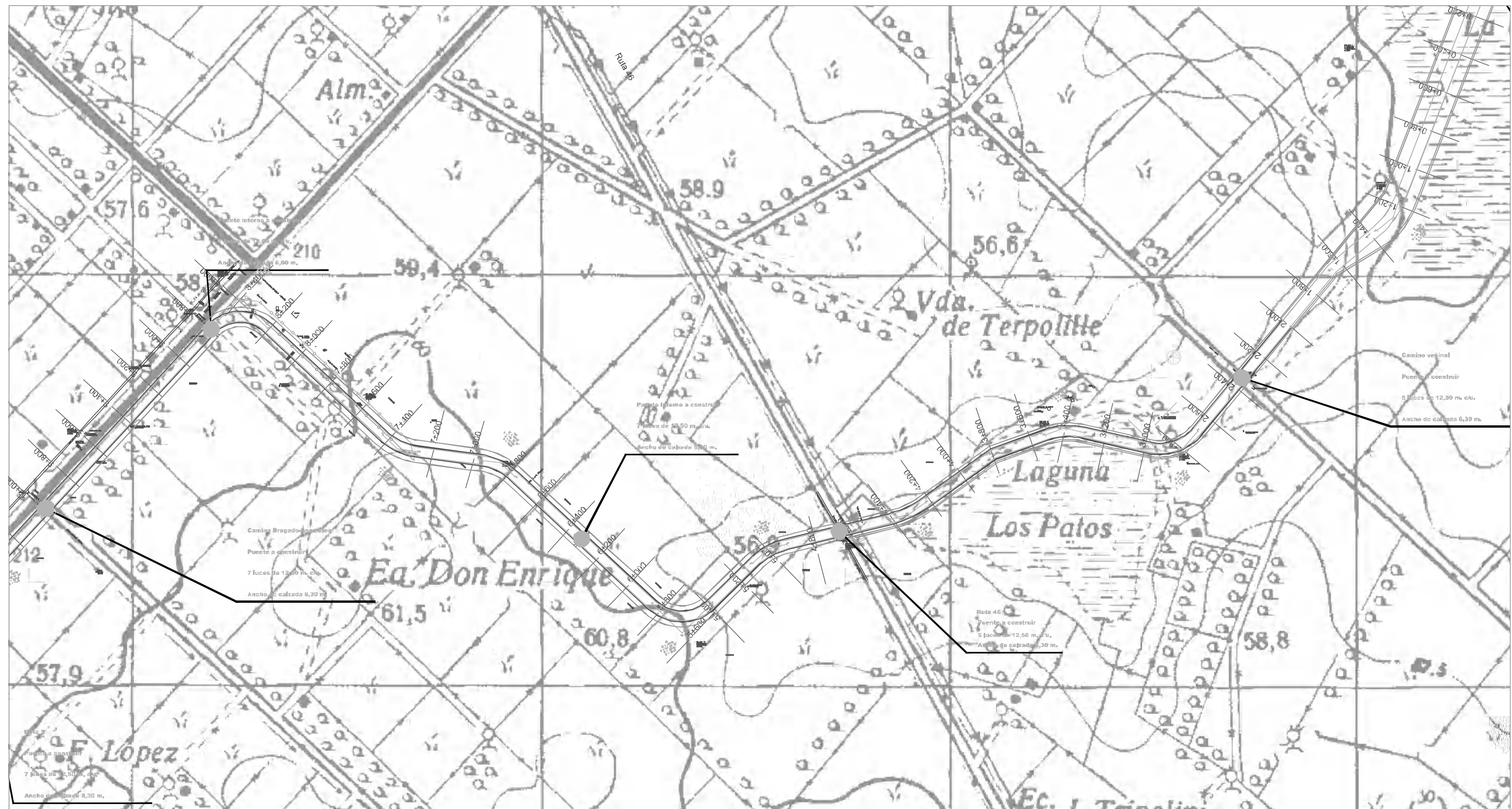
CANAL TRONCAL MONES CAZON - ETAPA 1 B -  
Tramo Laguna La Colorada - Derivador Canal Republica de Italia

Partido: \_\_\_\_\_ Localidad: \_\_\_\_\_

**PLANIMETRIA** Nº Plano  
1-6

Director Provincial:  
Ing. Mario A. GSCHAUER

Je's Depto. Proyectos de Terceros: Ing. Hugo Farotto	Proyectista Hidráulico: Ing. Jorge I. Bidegomy Ing. Marcelo F. Benici Ing. Laura H. Agebion	Proyectista Estructural Ing. _____
Topografía DPOI		Dibujo: Arg. Oscar Beaurain
Fecha: _____	Escala: 1:10.000	Archivo: _____



DIRECCION PROVINCIAL DE OBRAS HIDRAULICAS  
 CANAL TRONCAL MONES CAZON - ETAPA 1 B -  
 Tramo Laguna La Colorada - Derivador Canal Republica de Italia

Partido: Localidad:  
**PLANIMETRIA** Nº Plano 1-7

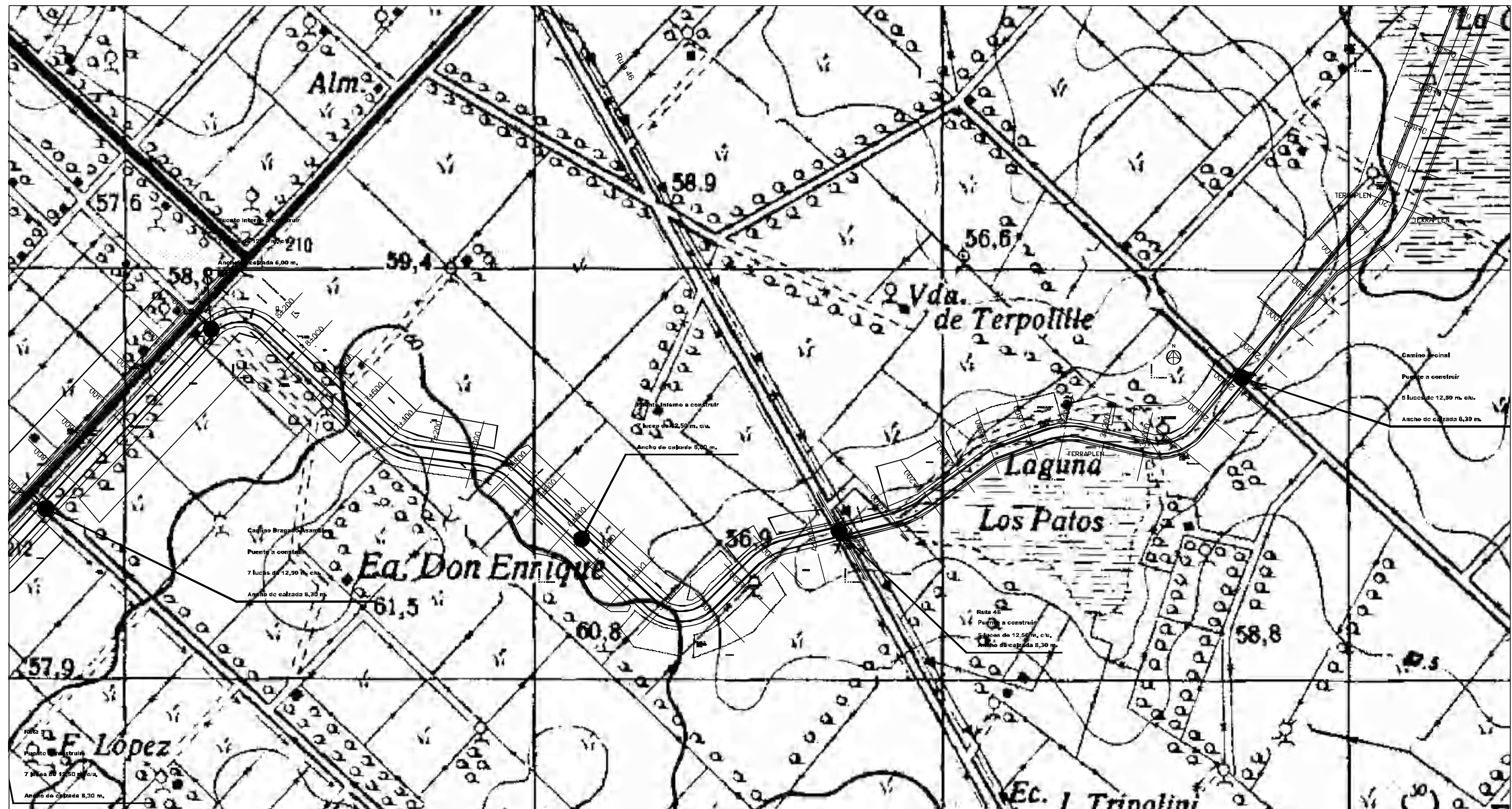
Director Provincial:  
 Ing. Mario A. GSCHAUER

Je's Depto. Proyectos de Terceros: Ing. Hugo Farotto	Proyectista Hidráulico: Ing. Jorge I. Bidegory Ing. Marcelo F. Benici Ing. Laura H. Agebios	Proyectista Estructural Ing.
---	--	---------------------------------

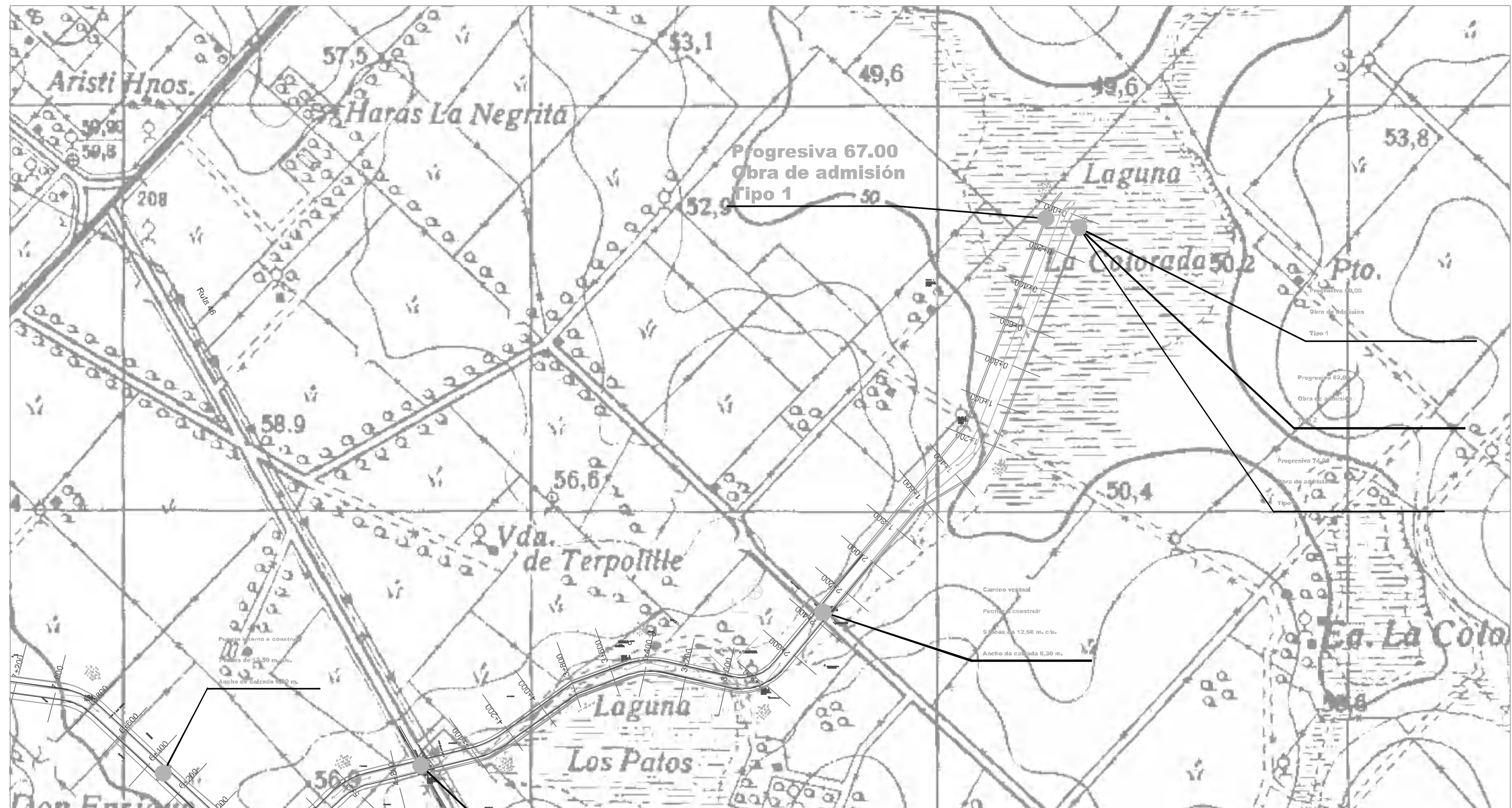
Topografía DPOI	Dibujo: Arq. Oscar Beaurain
Fecha:	Arquitecto:


Escala: 1:10,000


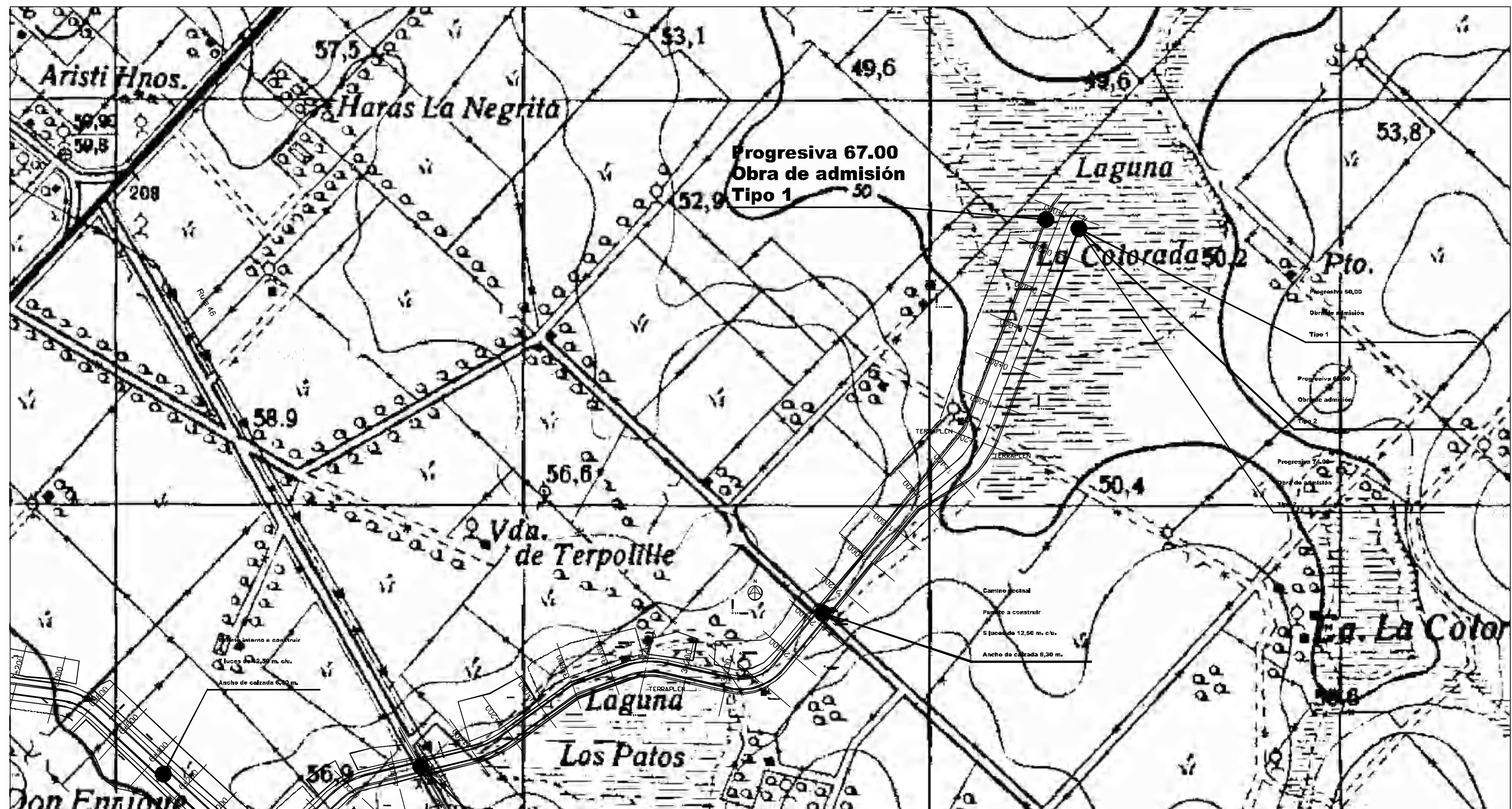




<b>DIRECCION PROVINCIAL DE OBRA HIDRAULICA</b>		
CANAL TRONCAL MONES CAZON - ETAPA 1 B - Tramo Laguna La Colorada - Derivador Canal Republica de Italia		
Partido:	Localidad:	
<b>PLANIMETRIA</b>		Nº Plano 1-7
Director Provincial: Ing. Mario A. GSCHAUER		
Je's Depto. Proyectos de Terceros: Ing. Hugo Farotto	Proyectista Hidráulico: Ing. Jorge I. Bidegory Ing. Marcelo F. Benici Ing. Laura H. Agebros	Proyectista Estructural Ing.
Topografía DPOI		Dibujo: Arg. Oscar Beaurain
Fecha:	Escala: 1:10,000	Archivo:



 <b>Buenos Aires Provincia</b>		
DIRECCION PROVINCIAL DE OBRAS HIDRAULICAS		
<b>CANAL TRONCAL MONES CAZON - ETAPA 1 B -</b> Tramo Laguna La Colorada - Derivador Canal Republica de Italia		
Partido:	Localidad:	
<b>PLANIMETRIA</b>		Nº Plano 1-8
Director Provincial: Ing. Mario A. GSCHAUER		
Je's Depto. Proyectos de Terceros: Ing. Hugo Farotto	Proyectista Hidráulico: Ing. Jorge I. Bidegony Ing. Marcelo F. Benici Ing. Laura H. Agebros	Proyectista Estructural Ing.
Topografía DPOI-		Dibujo: Arq. Oscar Beaurain
Fecha:	Escala: 1:10.000	Archivo:



<b>DIRECCION PROVINCIAL DE OBRA HIDRAULICA</b>		
CANAL TRONCAL MONES CAZON - ETAPA 1 B - Tramo Laguna La Colorada - Derivador Canal Republica de Italia		
Partido:	Localidad:	
<b>PLANIMETRIA</b>		Nº Plano 1-8
Director Provincial: Ing. Mario A. GSCHAUER		
Je's Depto. Proyectos de Terceros: Ing. Hugo Farotto	Proyectista Hidráulico: Ing. Jorge I. Bidegory Ing. Marcelo F. Benici Ing. Laura H. Agebios	Proyectista Estructural Ing.
Topografía DPOI		Dibujo: Arq. Oscar Beaurain
Fecha:	Escala: 1:10.000	Archivo:



República Argentina - Poder Ejecutivo Nacional  
2017 - Año de las Energías Renovables

**Hoja Adicional de Firmas**  
**Informe gráfico**

**Número:**

**Referencia:** Planos MC1b1

---

El documento fue importado por el sistema GEDO con un total de 19 pagina/s.