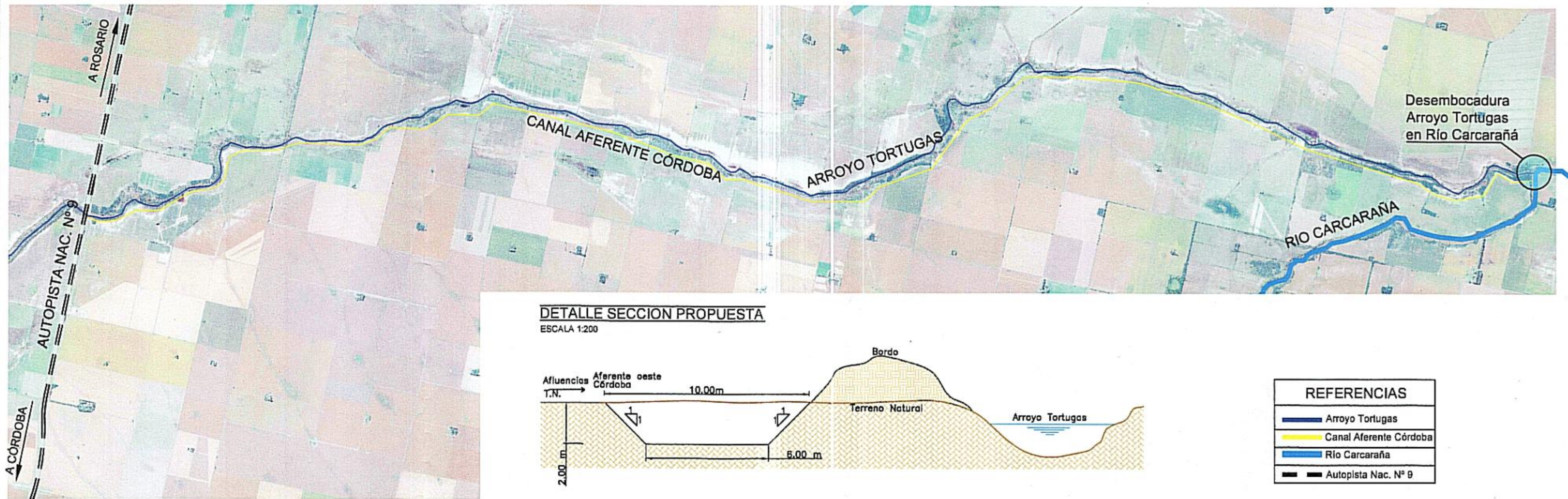

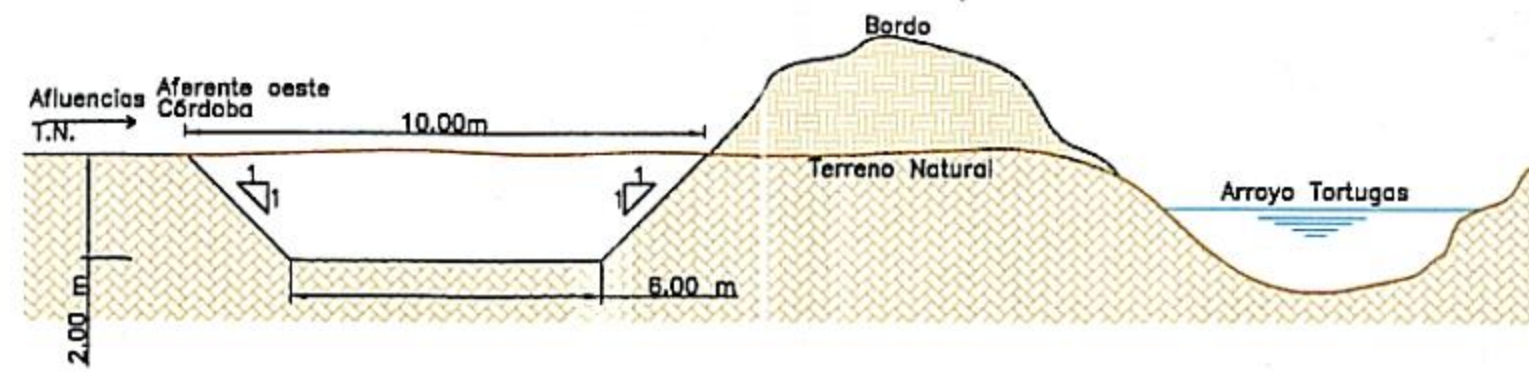


PLANIMETRIA GENERAL CANAL AFERENTE OESTE - Tramo Prog. 44+000.00 (S) a Río Carcarañá
 ESCALA = 1:60.000



DETALLE SECCION PROPUESTA
 ESCALA 1:200



REFERENCIAS	
	Arroyo Tortugas
	Canal Aferente Córdoba
	Río Carcarañá
	Autopista Nac. N° 9

Ministerio de AGUA, AMBIENTE Y SERVICIOS PÚBLICOS Secretaría de RECURSOS HÍDRICOS	GOBIERNO DE LA PROVINCIA DE CÓRDOBA MINISTERIO DE AGUA, AMBIENTE Y SERVICIOS PÚBLICOS SECRETARÍA DE RECURSOS HÍDRICOS DIRECCION DE ESTUDIOS Y PROYECTOS	GOBIERNO DE LA PROVINCIA DE CÓRDOBA
PLANO: PLANIMETRÍA GENERAL CANAL AFERENTE CÓRDOBA Tramo Prog. 44+000.00 (S) a Río Carcarañá		CÓRDOBA SANTA FE
ESCALA: INDICADAS	FECHA: JULIO 2016	MINISTRO: ING. FABIAN LOPEZ
TOPOGRAFIA:	SECRETARIO: ING. EDGAR CASTELLO	
PROYECTO:	ING. EDGAR MANUEL CASTELLO Secretario de Recursos Hídricos	
DIBUJO:	DIRECTOR GENERAL: ING. JUAN PABLO BRARDA DIRECTOR DE ESTUDIOS Y PROYECTOS: ING. PABLO WIERZICKI	