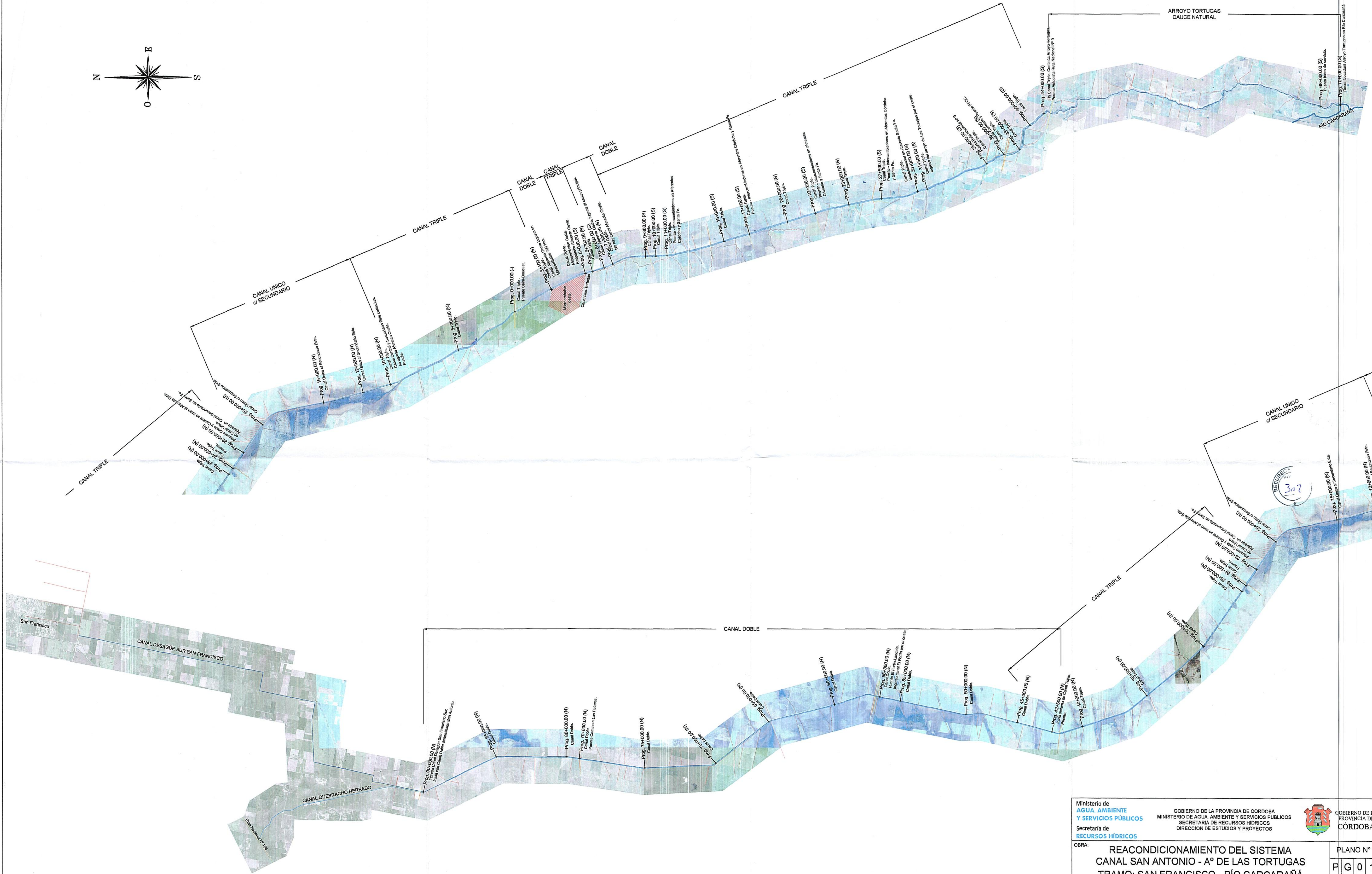
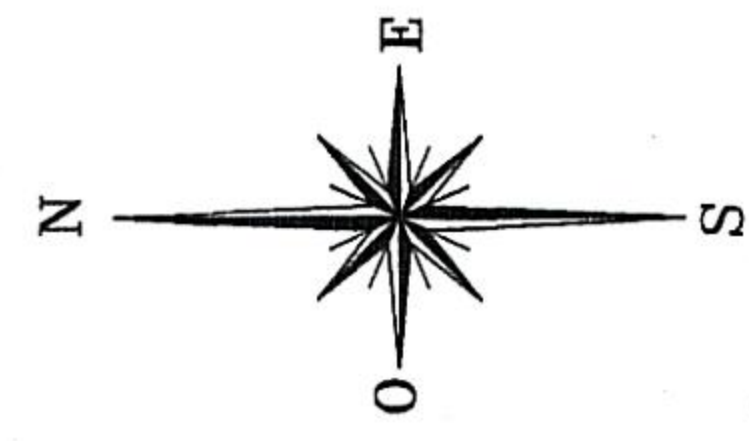



PLANIMETRIA GENERAL
 ESCALA = 1:125.000



Ministerio de AGUA, AMBIENTE Y SERVICIOS PÚBLICOS Secretaría de RECURSOS HÍDRICOS		GOBIERNO DE LA PROVINCIA DE CORDOBA MINISTERIO DE AGUA, AMBIENTE Y SERVICIOS PÚBLICOS SECRETARÍA DE RECURSOS HÍDRICOS DIRECCIÓN DE ESTUDIOS Y PROYECTOS		 GOBIERNO DE LA PROVINCIA DE CÓRDOBA	
OBRA: REACONDICIONAMIENTO DEL SISTEMA CANAL SAN ANTONIO - A° DE LAS TORTUGAS TRAMO: SAN FRANCISCO - RÍO CARCARAÑA					
PLANO N° P 0 1				LOCALIDAD CÓRDOBA SANTA FE	
PLANO: PLANIMETRÍA GENERAL SOBRE IMAGEN SATELITAL					
ESCALA: INDICADAS	FECHA: JULIO 2016	MINISTRO: ING. FABIAN LOPEZ			
TOPOGRAFIA:		SECRETARIO: ING. EDGAR CASTELLO			
PROYECTO:		DIRECTOR GENERAL: ING. JUAN PABLO BRARDA			
DIBUJO:		DIRECTOR DE ESTUDIOS Y PROYECTOS: ING. PABLO WIERZBICKI			

Fecha Impresión: 14/07/2016