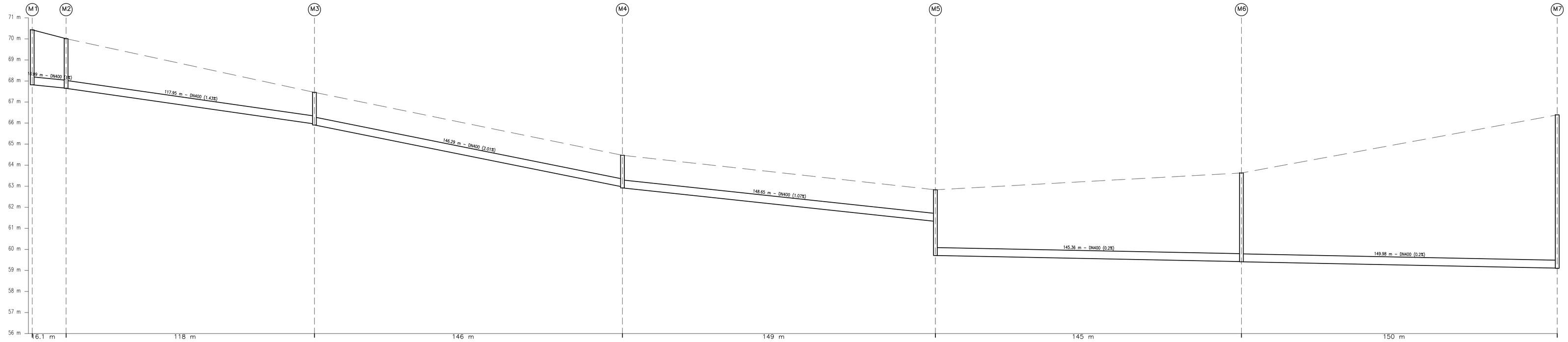

Distancia al origen (m)	0.00	16.09	134.04	280.34	428.99	574.35	724.34
Cota rasante (m)	70.43	70.01	67.46	64.47	62.83	63.63	66.39
Prof. Pozo (m)	2.61	2.36	1.55	1.55	3.12	4.22	7.29
Profundidad entrada conducción (m)		2.35	1.50	1.50	1.50	4.21	7.28
Profundidad salida conducción (m)	2.61	2.36	1.55	1.55	3.12	4.22	7.29

TRAMO M (1/3)
COLECTOR MÁXIMO

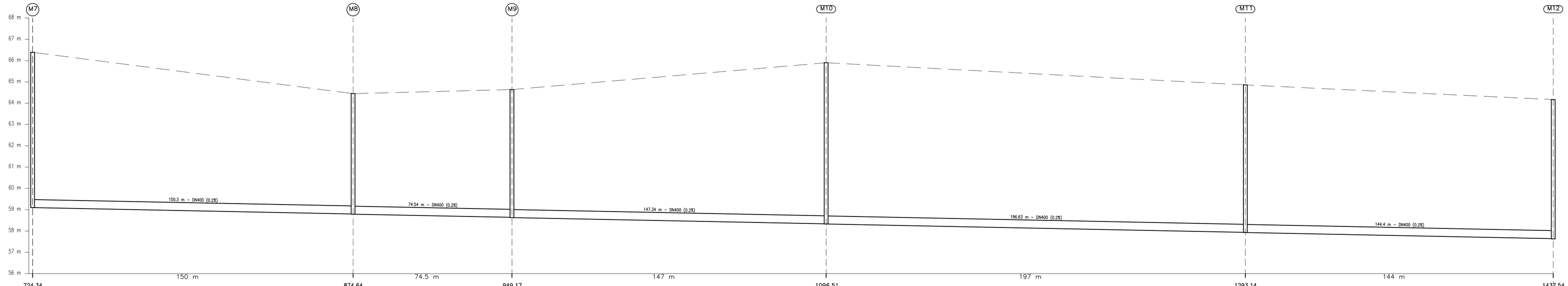

Distancia al origen (m)	724.34	874.64	949.17	1096.51	1293.14	1437.54
Cota rasante (m)	66.39	64.45	64.64	65.90	64.86	64.17
Prof. Pozo (m)	7.29	5.66	6.01	7.57	6.93	6.54
Profundidad entrada conducción (m)	7.28	5.65	6.00	7.56	6.92	6.53
Profundidad salida conducción (m)	7.29	5.66	6.01	7.57	6.93	6.54

TRAMO M (2/3)
COLECTOR MÁXIMO

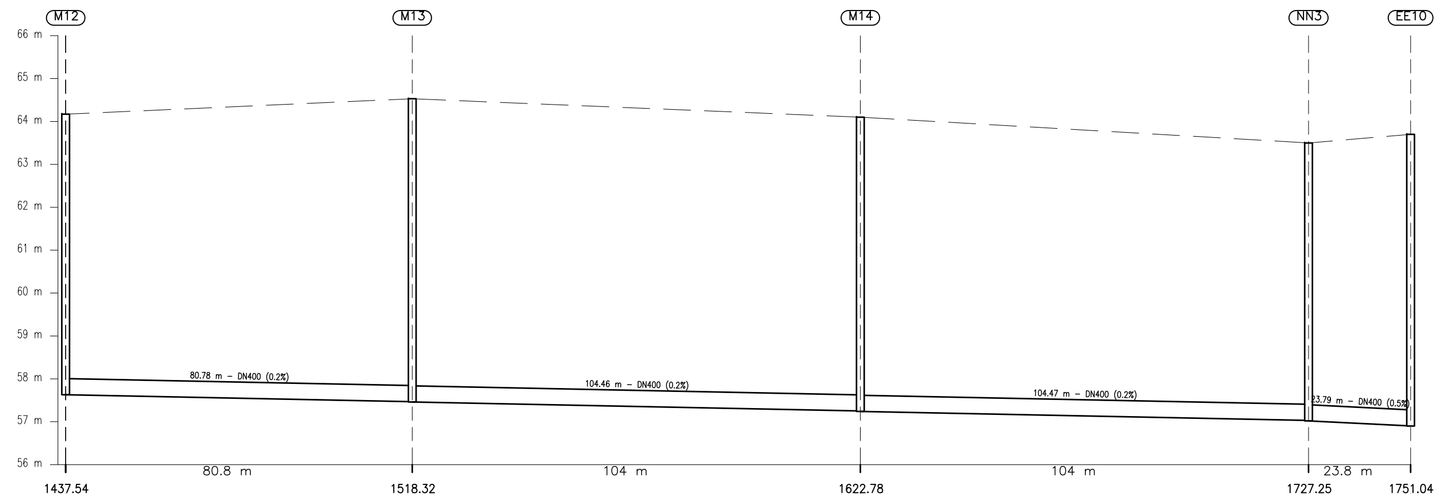

Distancia al origen (m)	1437.54	1518.32	1622.78	1727.25	1751.04
Cota rasante (m)	64.17	64.53	64.10	63.50	63.70
Prof. Pozo (m)	6.54	7.07	6.86	6.48	6.80
Profundidad entrada conducción (m)	6.53	7.06	6.85	6.47	6.80
Profundidad salida conducción (m)	6.54	7.07	6.86	6.48	

TRAMO M (3/3)
COLECTOR MÁXIMO

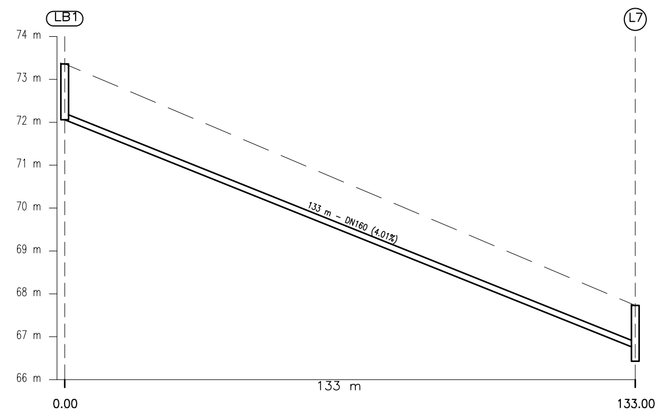

Distancia al origen (m)	0.00	133.00
Cota rasante (m)	73.36	67.73
Prof. Pozo (m)	1.30	1.30
Profundidad entrada conducción (m)		1.00
Profundidad salida conducción (m)	1.30	1.30

TRAMO LB

MUNICIPALIDAD DE SANTO TOME

PROYECTO EJECUTIVO: AMPLIACIÓN DEL SISTEMA DE DESAGÜES CLOACALES DE SANTO TOMÉ

SANTO TOME, CORRIENTES

PERFILES RED DE COLECTORAS
HOJA 7

Escala
H: 1/1.000
V: 1/100
ORIGINAL A-1

Plano N°. 4
Hoja 7 de 11

Fecha
DICIEMBRE 2014