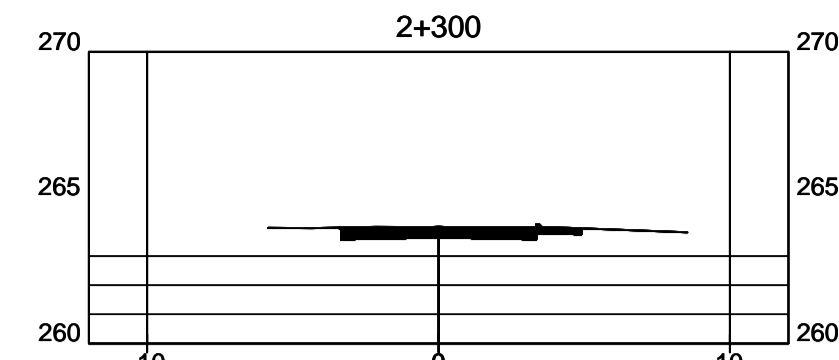
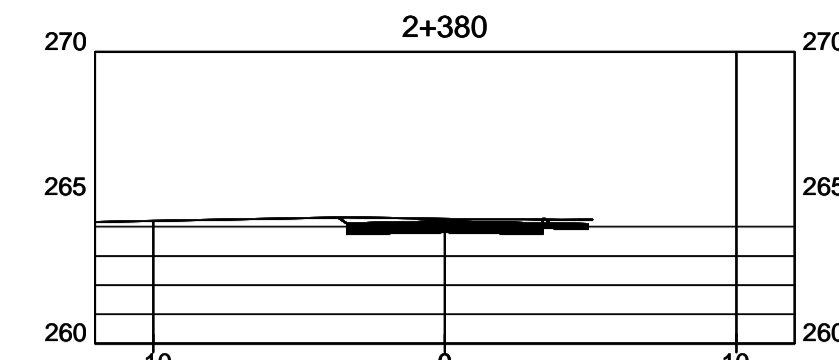


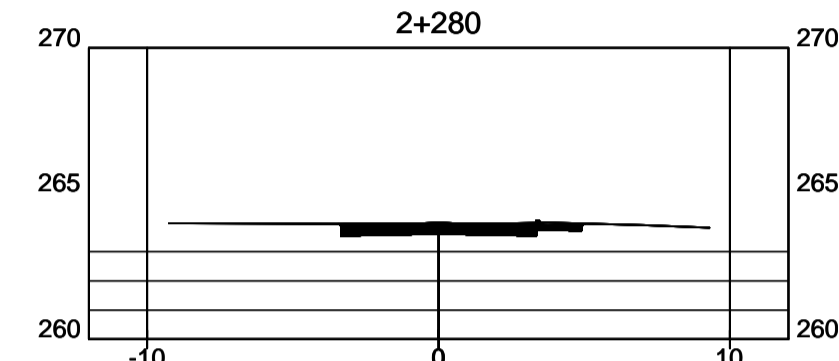
REFERENCIAS:
 — TERRENO EXISTENTE
 — PROYECTO



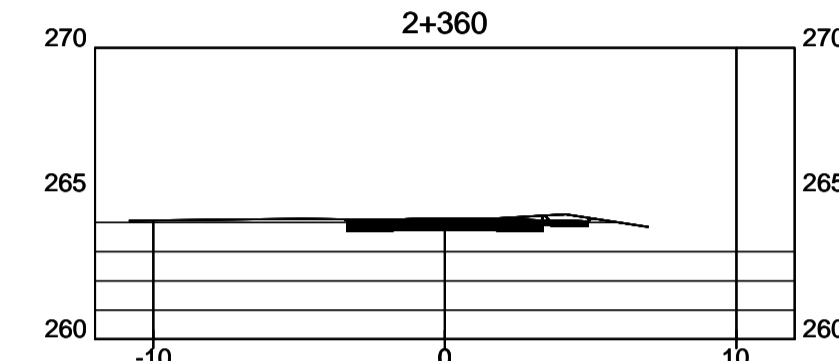
DISTANCIA AL ORIGEN					
COTA PROYECTO		263.97	263.93	263.90	263.84
COTA TERRENO	263.96	263.95	264.00	263.99	264.00
DIF.	0.00	-0.04	0.01	-0.04	0.00



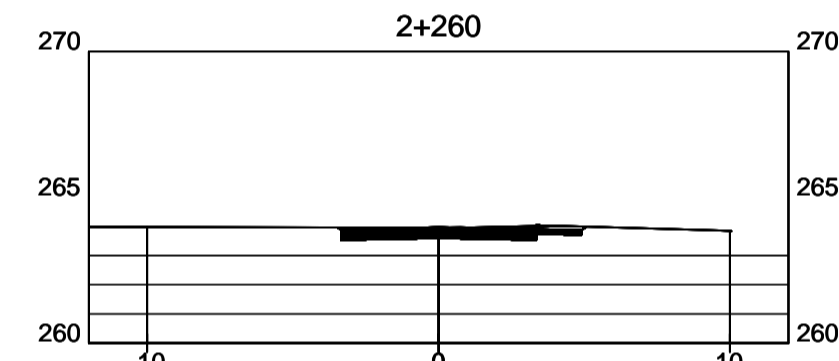
DISTANCIA AL ORIGEN					
COTA PROYECTO		264.32	264.12	264.19	264.12
COTA TERRENO	264.16	264.18	264.20	264.27	264.26
DIF.	0.00	-0.21	-0.09	-0.13	-0.16



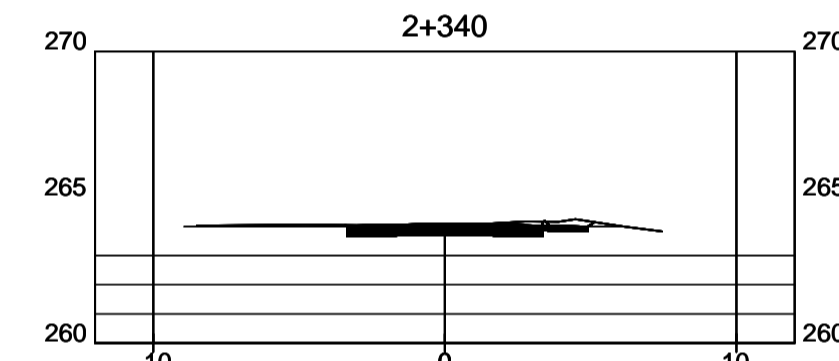
DISTANCIA AL ORIGEN					
COTA PROYECTO		263.92	263.98	263.97	263.91
COTA TERRENO	263.98	263.98	263.98	263.97	263.91
DIF.	0.00	-0.04	0.01	-0.08	0.00




DISTANCIA AL ORIGEN					
COTA PROYECTO		264.11	264.07	264.14	264.07
COTA TERRENO	264.07	264.13	264.12	264.28	263.87
DIF.	0.00	-0.04	0.02	-0.17	0.00



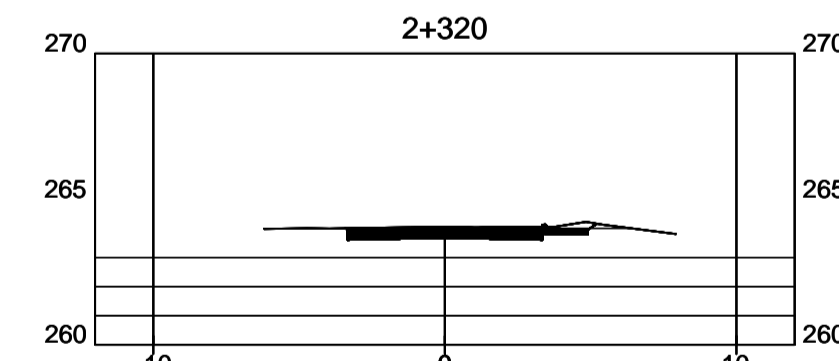
DISTANCIA AL ORIGEN					
COTA PROYECTO		263.90	263.97	263.90	263.84
COTA TERRENO	263.99	263.98	263.97	263.87	263.84
DIF.	0.00	-0.06	0.00	-0.11	0.00



DISTANCIA AL ORIGEN					
COTA PROYECTO		264.05	264.03	264.09	264.03
COTA TERRENO	264.02	264.04	264.09	264.17	264.15
DIF.	0.00	-0.02	0.01	-0.14	0.00



DISTANCIA AL ORIGEN					
COTA PROYECTO		264.01	263.89	263.86	264.23
COTA TERRENO	264.06	264.14	263.96	263.96	263.94
DIF.	0.00	-0.11	-0.01	-0.12	0.00



DISTANCIA AL ORIGEN					
COTA PROYECTO		264.00	263.98	264.04	264.16
COTA TERRENO	263.98	264.00	264.03	264.05	263.81
DIF.	0.00	-0.02	0.01	-0.07	0.00

PROVINCIA DE RÍO NEGRO MINISTERIO DE ECONOMÍA UNIDAD PROVINCIAL DE COORDINACIÓN Y EJECUCIÓN DEL FINANCIAMIENTO EXTERNO	PROGRAMA DE INVERSIONES MUNICIPALES PRESTAMO BID N°2929/OC-AR PLAN INTEGRAL DE CONECTIVIDAD CON CICLOVÍAS - I ETAPA MUNICIPIO DE CIPOLLETTI
	AREA DE PROYECTOS
SECCIONES TRANSVERSALES	
PROGRESIVAS 2+240 A 2+400	
ARCHIVO: AV ILLIA - ST.DWG	REVISIÓN: 00
FECHA: 07/04/2014	HOJA: 08 DE 08
ESCALA: H: 1:250 V: 1:250	PLANO N°: 05