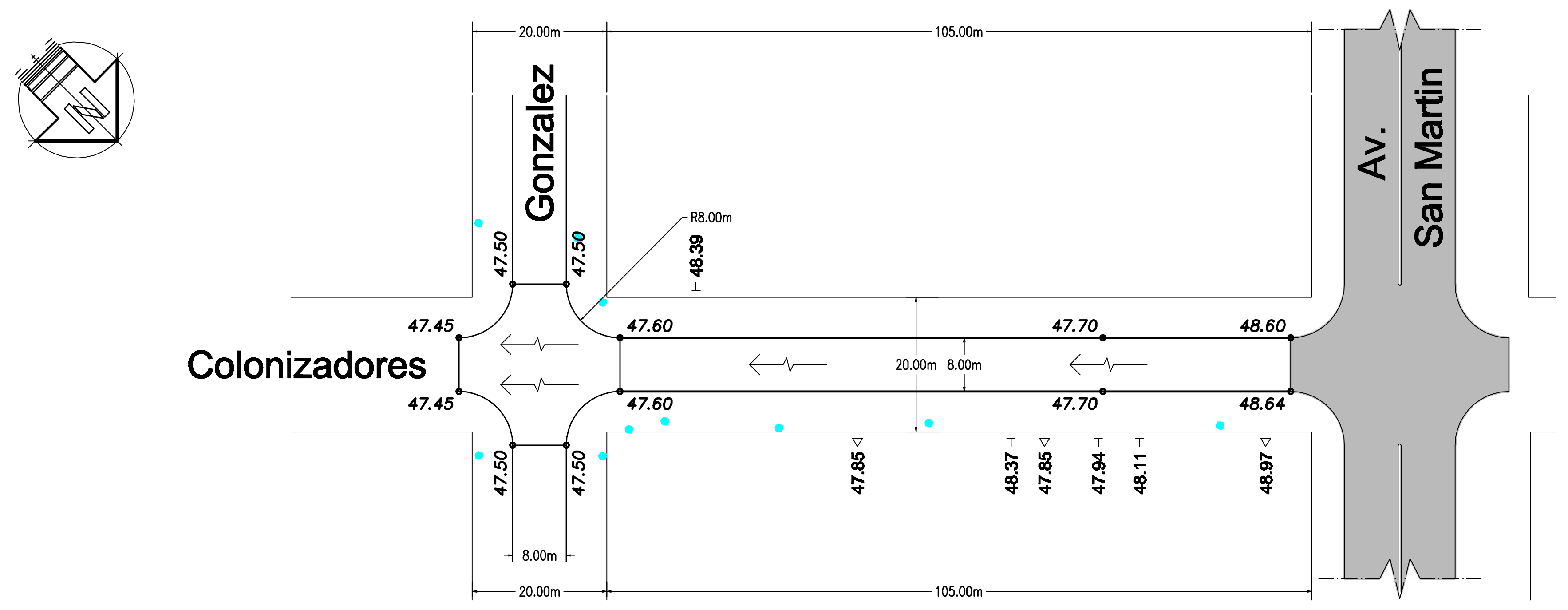

REFERENCIAS:

- PAVIMENTO EXISTENTE
- PAVIMENTO PROYECTADO
- CONDUCTO EXISTENTE
- EJE CALZADA EXISTENTE
- CUNETA
- FONDO CONDUCTO
- ESCURRIMIENTO DE CALZADA
- UMBRALES 74.00
- VEREDAS 48.01
- CONDUCTOS
- SUMIDEROS H° S2
- SUMIDEROS EXTTES. SE
- ESCURRIMIENTO DE CONDUCTO
- COLUMNA
- POSTE DE MADERA
- POSTE DE H°

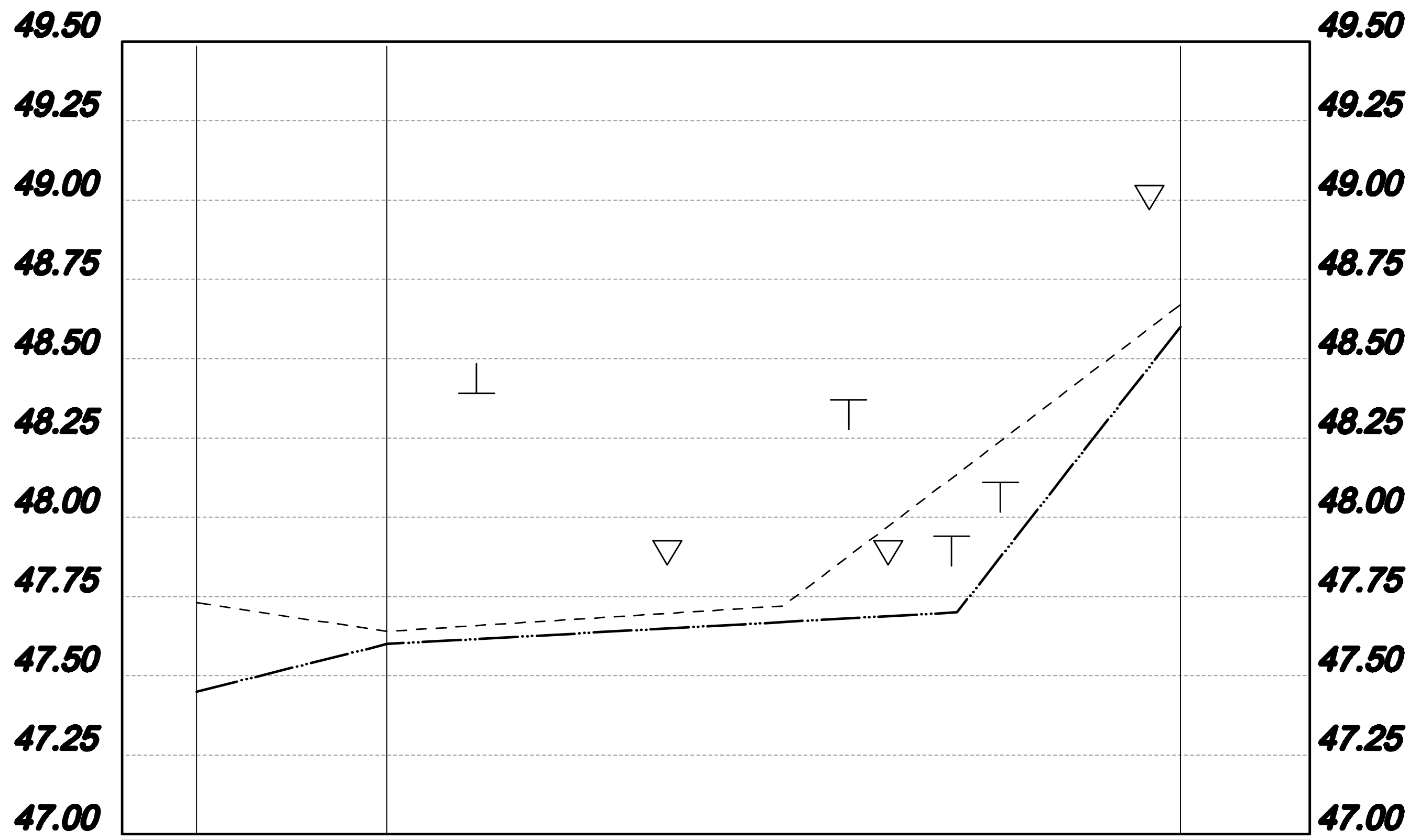

		0,0 col											
DISTANCIAS	PROGRESIVAS	0,0		24,0									124,1
	PARCIALES	0,0		24,0									124,1
COTAS PROYECTO	RASANTE DE PROYECTO	47,56	47,63	47,71			47,78			47,81			48,71
	BORDE DE CALZADA	47,45	47,52	47,60			47,67			47,70			48,60
COTAS ESTUDIO	EJE CALZADA EXISTENTE	47,73	47,68	47,64			47,72			48,13			48,67
	UMBRAL - VEREDA DER.					47.85		48.37	47.85	47.94	48.11	48.97	
	UMBRAL - VEREDA IZQ.				48.39								

CROQUIS DE UBICACION:

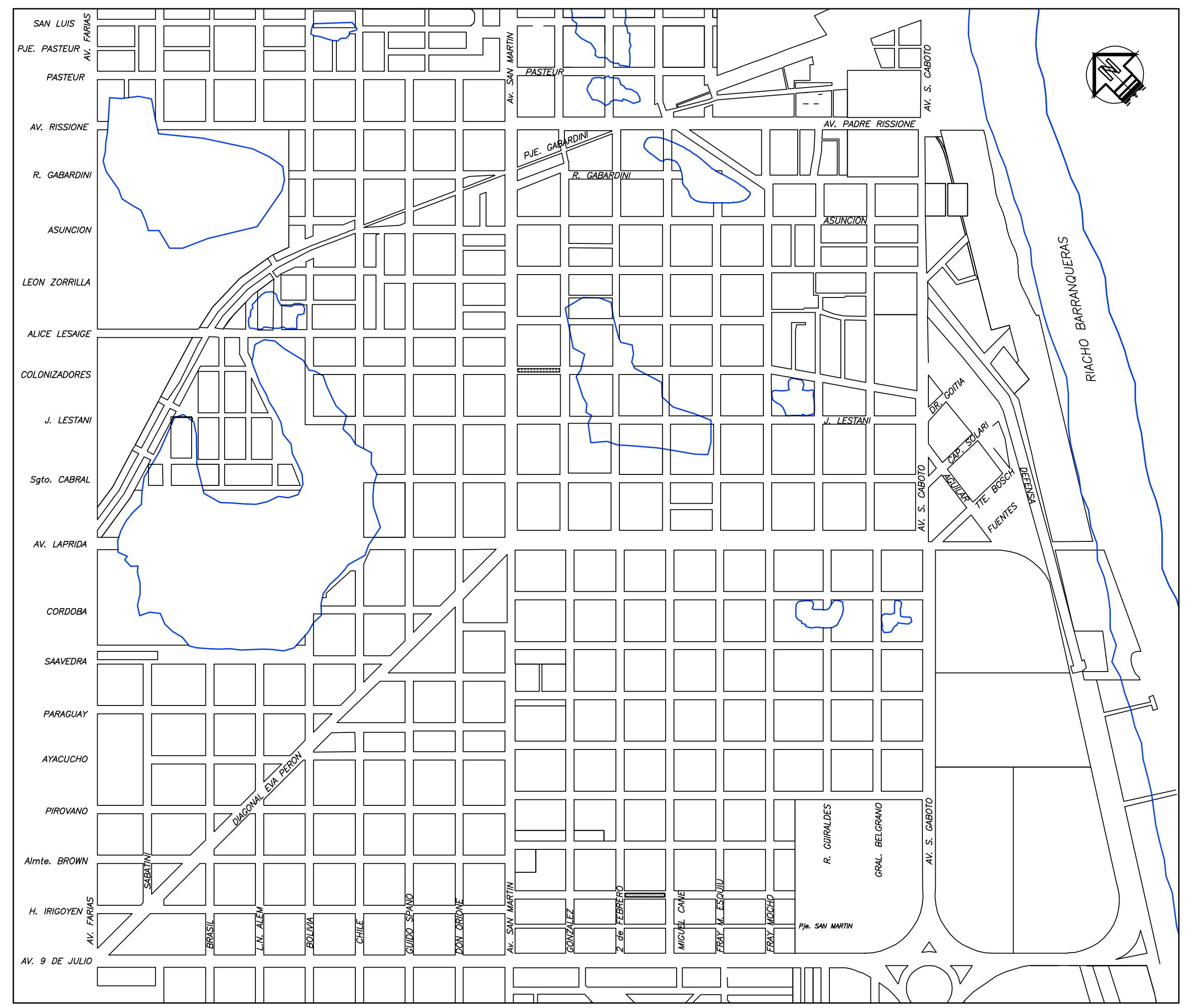

GOBIERNO DE LA PROVINCIA DEL CHACO

MUNICIPALIDAD DE LA CIUDAD DE: BARRANQUERAS

Obra: PAVIMENTO URBANO: BARRANQUERAS.

Tramo: CALLES VARIAS.

Objeto: CONSTRUCCIÓN DE CALZADA DE HORMIGÓN.

PLANIALTIMETRIA CALLE COLONIZADORES

Plano Nº: 4	Lamina Nº: 13	Escala: V= 1:250 H= 1:1000	Fecha: Agosto - 2.014
Dibujó: D.A.S.	Revisó: J.M.C.	Aprobó: P.M.F.	
Estudio: GRUPO INDUNO S.A.	Director de Proyecto: ING. PABLO MARIA FRASCHINA		