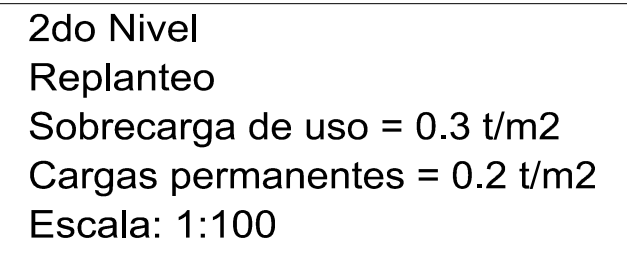


## (Módulo Fondo)

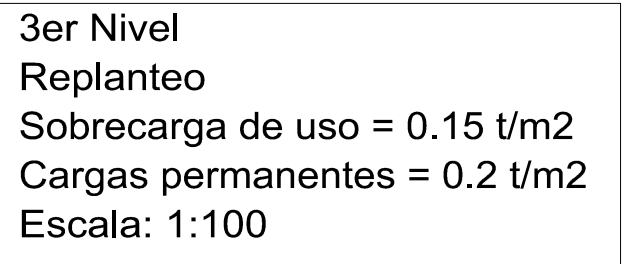


2do Nivel - Superficie total: 20.23 m2			
Elemento	Superficie (m2)	Volumen (m3)	Barras (Kg)
Vigas	17.11	8.20	377
Encofrado lateral	77.03		
Columnas (Sup. Encofrado)	3.23	0.22	39
<b>Total</b>	<b>97.37</b>	<b>8.42</b>	<b>416</b>
Índices (por m2)	4.813	0.416	20.56

**Hormigon:**  
H-25  
 $f_{ck} = 255 \text{ kp/cm}^2$   
 $\gamma_c = 1.00$

**Estructura Metálica**  
**Acero:**  
F-24  
 $f_y k = 2400 \text{ kp/cm}^2$

(Módulo izquierdo 1 y Módulo derecho 1)



3er Nivel - Superficie total: 34.32 m2			
Elemento	Superficie (m2)	Volumen (m3)	Barras (Kg)
Vigas	31.85	18.84	909
Encofrado lateral	177.07		
Columnas (Sup. Encofrado)	2.00	0.12	41
<b>Total</b>	<b>210.92</b>	<b>18.96</b>	<b>950</b>
Índices (por m2)	6.146	0.552	27.68



**CAF** BANCO DE DESARROLLO  
DE AMÉRICA LATINA

LOCALIZACION SAN ANTONIO DE AREC

PLANO Nº PLANTAS MÓDULO FONDO, MÓDULO IZQUIERDO

RESPONSIBLE

archivo SAV/EEL/E-01-00/Plano Plantas CU.dwg

ESCALA 1:50


## PEER

FISHER

MODIFICACIONES

FECHA	OBSERVACIONES
-------	---------------

FECHA	OBSERVACIONES
-------	---------------



Ministerio del Interior,  
Obras Públicas y Vivienda  
Presidencia de la Nación

